



PRÉFET DES DEUX-SEVRES

Préfecture

Direction du Développement Local
et des Relations avec les Collectivités Territoriales

Bureau de l'environnement

ARRETE PREFECTORAL n° 2017- 79-04 du 6 JAN. 2017

**instituant des servitudes d'utilité publique prenant en compte la maîtrise des risques
autour des canalisations de transport de gaz naturel ou assimilé, d'hydrocarbures et de
produits chimiques**

Commune de Bressuire

Le Préfet des Deux-Sèvres

Vu le code de l'environnement, et notamment ses articles L.555-16, R.555-30 et R.555-31 ;

Vu le code de l'urbanisme notamment ses articles L.101-2, L.132-1, L.132-2, L.151-1 et suivants, L.153-60, L.161-1 et suivants, L.163-10, R.431-16 ;

Vu le code de la construction et de l'habitation, notamment ses articles R.122-22 et R.123-46 ;

Vu l'arrêté du 5 mars 2014 définissant les modalités d'application du chapitre V du titre V du livre V du code de l'environnement et portant règlement de la sécurité des canalisations de transport de gaz naturel ou assimilé, d'hydrocarbures et de produits chimiques ;

Vu le rapport de la Direction régionale de l'environnement, de l'aménagement et du logement de Nouvelle-Aquitaine, en date du 09/11/2016 ;

Vu l'avis émis par le Conseil départemental de l'environnement et des risques sanitaires et technologiques des Deux-Sèvres le 13/12/2016 ;

Considérant que les canalisations de transport de gaz naturel ou assimilé, d'hydrocarbures et de produits chimiques, en service à la date de l'entrée en vigueur des articles R555-1 et suivants du code de l'environnement, doivent faire l'objet d'institution de servitudes d'utilité publique relatives à la maîtrise de l'urbanisation en raison des dangers et des inconvénients qu'elles présentent,

Considérant que selon l'article L 555-16 du code de l'environnement, les périmètres à l'intérieur desquels les dispositions en matière de maîtrise de l'urbanisation s'appliquent sont déterminés par les risques susceptibles d'être créés par une canalisation de transport en service, notamment les risques d'incendie, d'explosion ou d'émanation de produits toxiques, menaçant gravement la santé ou la sécurité des personnes.

SUR proposition du secrétaire général de la préfecture des Deux-sèvres,

ARRÊTE

Article 1^{er}

Des servitudes d'utilité publique (SUP) sont instituées dans les zones d'effets générées par les phénomènes dangereux susceptibles de se produire sur les canalisations de transport décrites ci-après, conformément aux distances figurant dans les tableaux ci-dessous et reproduites sur la carte annexée ⁽¹⁾ au présent arrêté.

Seules les distances SUP1 sont reproduites dans la carte annexée au présent arrêté. Les restrictions supplémentaires fixées par l'article 2 pour les projets d'urbanisme dont l'emprise atteint les SUP2 ou SUP3 sont mises en œuvre dans le cadre de l'instruction de l'analyse de compatibilité obligatoire pour tout projet dont l'emprise atteint la SUP1.

NOTA : Dans les tableaux ci-dessous :

- PMS : Pression Maximale de Service de la canalisation
- DN : Diamètre Nominal de la canalisation.
- Distances S.U.P : Distances en mètres de part et d'autre de la canalisation définissant les limites des zones concernées par les servitudes d'utilité publique.

En cas d'écart entre les valeurs des distances SUP figurant dans les tableaux ci-dessous et la représentation cartographique des SUP telle qu'annexée au présent arrêté, les valeurs des tableaux font foi, appliquées au tracé réel des canalisations concernées.

Nom de la commune : Bressuire

Code INSEE : 79049

Canalisations de transport de gaz naturel ou assimilé exploitées par le transporteur GRT Gaz, Immeuble Bora 6, Rue Raoul Nordling 92 277 BOIS-COLOMBES cedex

• Ouvrages traversant la commune

Nom de la canalisation	PMS (bar)	DN	Longueur dans la commune (en mètres)	Implantation	Distances S.U.P. en mètres (de part et d'autre de la canalisation)		
					SUP1	SUP2	SUP3
DN150-1990-1992-BRESSUIRE_LOUDUN	67,7	150	9598	ENTERRE	45	5	5
DN150-1990-1992-BRESSUIRE_LOUDUN	67,7	200	3	ENTERRE	55	5	5
DN200-1986-1987-BAZOGES-EN-PAREDS_BRESSUIRES	67,7	200	8251	ENTERRE	55	5	5
DN200-1986-1987-BAZOGES-EN-PAREDS_BRESSUIRES	67,7	250	3	ENTERRE	75	5	5

NOTA : Si la SUP1 du tracé adjacent enterré est plus large que celle d'un tronçon aérien, c'est elle qui doit être prise en compte au droit du tronçon aérien.

- **Installations annexes non situées sur la commune, mais dont les zones d'effets atteignent cette dernière**

Nom de l'installation	Distances S.U.P. en mètres (à partir de l'installation)		
	SUP1	SUP2	SUP3
BRESSUIRE	40	6	6

NOTA : Si la SUP1 du tracé adjacent est plus large que celle de l'installation annexe, c'est elle qui doit être prise en compte au droit de l'installation annexe.

Article 2

Conformément à l'article R.555-30 b) du code de l'environnement, les servitudes sont les suivantes, en fonction des zones d'effets :

Servitude SUP1, correspondant à la zone d'effets létaux (PEL) du phénomène dangereux de référence majorant au sens de l'article R.555-39 du code de l'environnement :

La délivrance d'un permis de construire relatif à un établissement recevant du public susceptible de recevoir plus de 100 personnes ou à un immeuble de grande hauteur est subordonnée à la fourniture d'une analyse de compatibilité ayant reçu l'avis favorable du transporteur ou, en cas d'avis défavorable du transporteur, l'avis favorable du Préfet rendu au vu de l'expertise mentionnée au III de l'article R 555-31 du code de l'environnement.

L'analyse de compatibilité est établie conformément aux dispositions de l'arrêté ministériel du 5 mars 2014 susvisé.

Servitude SUP2, correspondant à la zone d'effets létaux (PEL) du phénomène dangereux de référence réduit au sens de l'article R.555-39 du code de l'environnement :

L'ouverture d'un établissement recevant du public susceptible de recevoir plus de 300 personnes ou d'un immeuble de grande hauteur est interdite.

Servitude SUP3, correspondant à la zone d'effets létaux significatifs (ELS) du phénomène dangereux de référence réduit au sens de l'article R.555-39 du code de l'environnement :

L'ouverture d'un établissement recevant du public susceptible de recevoir plus de 100 personnes ou d'un immeuble de grande hauteur est interdite.

Article 3

Conformément à l'article R.555-46 du code de l'environnement, le maire informe le transporteur de tout permis de construire ou certificat d'urbanisme (d'information ou opérationnel) délivré dans l'une des zones définies à l'article 2.

Article 4

Les servitudes instituées par le présent arrêté sont annexées aux plans locaux d'urbanisme et aux cartes communales des communes concernées conformément aux articles L.151-43, L.153-60, L.161-1 et L163-10 du code de l'urbanisme.

Article 5

En application du R555-53 du code de l'environnement, le présent arrêté sera publié sur le site internet de la Préfecture des Deux-Sèvres et adressé au maire de la commune de Bressuire.

Article 6

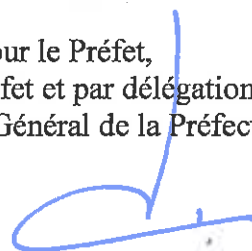
Cet arrêté pourra faire l'objet d'un recours contentieux auprès du tribunal administratif de Poitiers dans un délai de deux mois à compter de sa publication.

Article 7

Le Secrétaire Général de la Préfecture des Deux-Sèvres, le président de l'établissement public compétent ou le maire de la commune traversée ou impactée par les ouvrages de transport de gaz naturel ou assimilé, le Directeur Départemental des Territoires des Deux-Sèvres, le Directeur Régional de l'Environnement, de l'Aménagement et du Logement de Nouvelle-Aquitaine sont chargés chacun en ce qui le concerne de l'exécution du présent arrêté dont une copie leur sera adressée, ainsi qu'au directeur de GRT Gaz.

Fait à Niort, le 06 JAN 2017

Pour le Préfet,
Pour le Préfet et par délégation,
Le Secrétaire Général de la Préfecture,

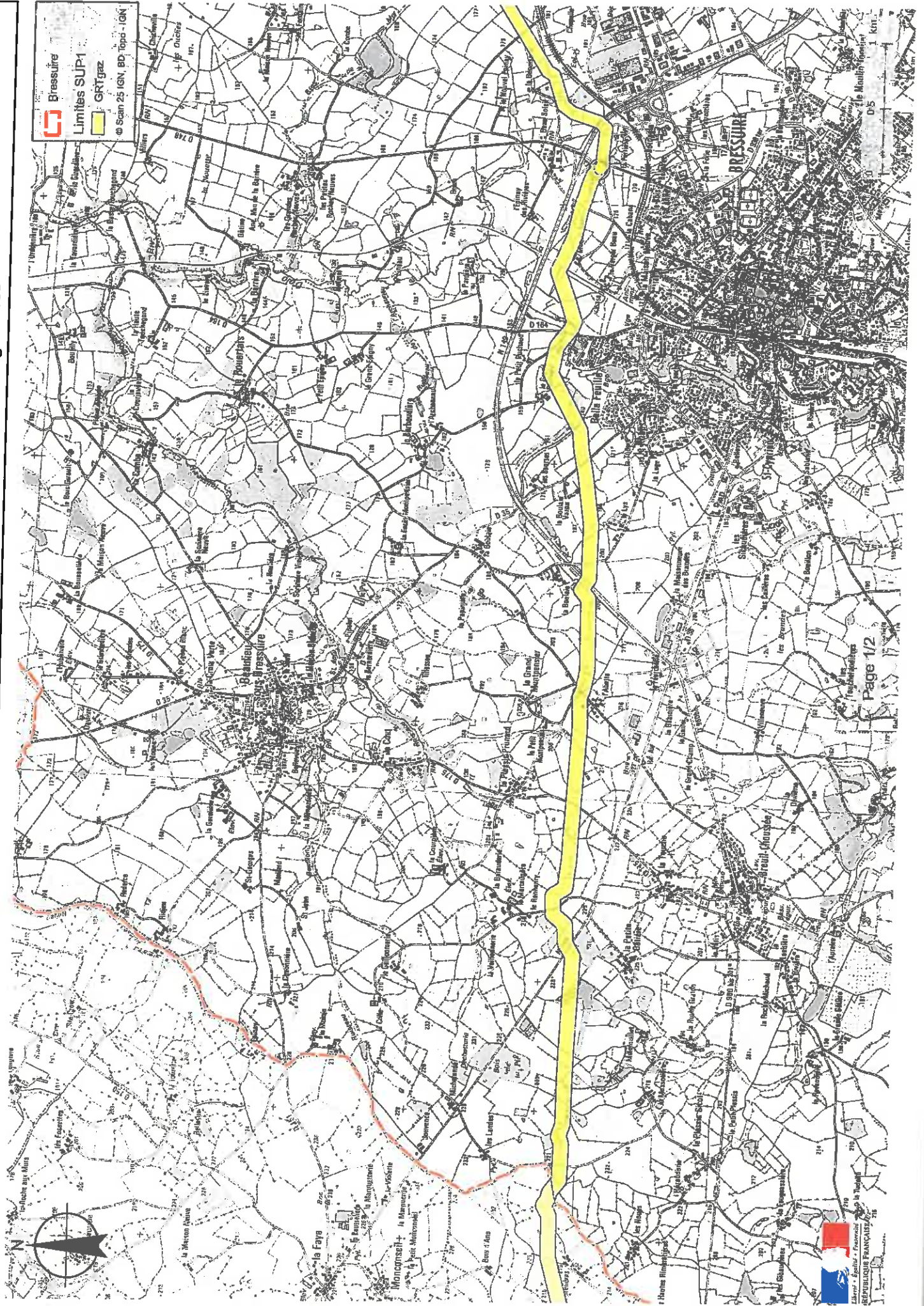


Didier DORÉ

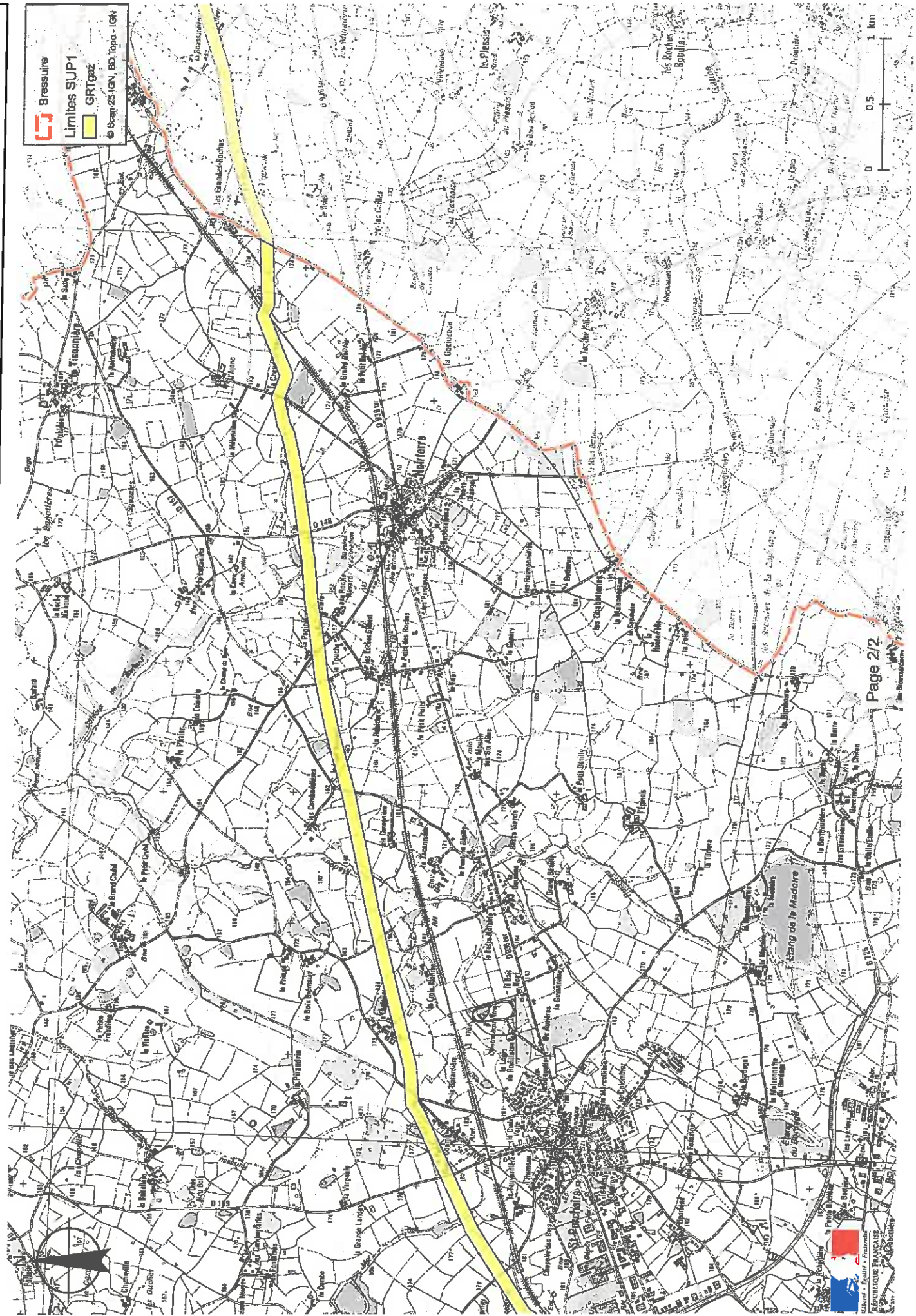
(1) La carte communale des servitudes d'utilité publique annexée au présent arrêté peut être consultée dans les services de :

- la Préfecture des Deux-Sèvres ;
- la Direction Régionale de l'Environnement de l'Aménagement et du Logement
- la mairie de la commune concernée ou l'établissement public compétent en matière d'urbanisme.

Servitudes d'utilité publique autour des canalisations de transport de matières dangereuses



Servitudes d'utilité publique autour des canalisations de transport de matières dangereuses





PRÉFET DES DEUX-SEVRES

Préfecture

Direction du Développement Local
et des Relations avec les Collectivités Territoriales

Bureau de l'environnement

ARRETE PREFECTORAL n° 2017-79-05 du 6 JAN. 2017

**instituant des servitudes d'utilité publique prenant en compte la maîtrise des risques
autour des canalisations de transport de gaz naturel ou assimilé, d'hydrocarbures et de
produits chimiques**

Commune de Cerizay

Le Préfet des Deux-Sèvres

Vu le code de l'environnement, et notamment ses articles L.555-16, R.555-30 et R.555-31 ;

Vu le code de l'urbanisme notamment ses articles L.101-2, L.132-1, L.132-2, L.151-1 et suivants,
L.153-60, L.161-1 et suivants, L.163-10, R.431-16 ;

Vu le code de la construction et de l'habitation, notamment ses articles R.122-22 et R.123-46 ;

Vu l'arrêté du 5 mars 2014 définissant les modalités d'application du chapitre V du titre V du livre
V du code de l'environnement et portant règlement de la sécurité des canalisations de transport de
gaz naturel ou assimilé, d'hydrocarbures et de produits chimiques ;

Vu le rapport de la Direction régionale de l'environnement, de l'aménagement et du logement de
Nouvelle-Aquitaine, en date du 09/11/2016 ;

Vu l'avis émis par le Conseil départemental de l'environnement et des risques sanitaires et
technologiques des Deux-Sèvres le 13/12/2016 ;

Considérant que les canalisations de transport de gaz naturel ou assimilé, d'hydrocarbures et de
produits chimiques, en service à la date de l'entrée en vigueur des articles R555-1 et suivants du
code de l'environnement, doivent faire l'objet d'institution de servitudes d'utilité publique
relatives à la maîtrise de l'urbanisation en raison des dangers et des inconvénients qu'elles
présentent,

Considérant que selon l'article L 555-16 du code de l'environnement, les périmètres à l'intérieur
desquels les dispositions en matière de maîtrise de l'urbanisation s'appliquent sont déterminés par
les risques susceptibles d'être créés par une canalisation de transport en service, notamment les
risques d'incendie, d'explosion ou d'émanation de produits toxiques, menaçant gravement la santé
ou la sécurité des personnes.

SUR proposition du secrétaire général de la préfecture des Deux-sèvres,

ARRÊTE

Article 1^{er}

Des servitudes d'utilité publique (SUP) sont instituées dans les zones d'effets générées par les phénomènes dangereux susceptibles de se produire sur les canalisations de transport décrites ci-après, conformément aux distances figurant dans les tableaux ci-dessous et reproduites sur la carte annexée ⁽¹⁾ au présent arrêté.

Seules les distances SUP1 sont reproduites dans la carte annexée au présent arrêté. Les restrictions supplémentaires fixées par l'article 2 pour les projets d'urbanisme dont l'emprise atteint les SUP2 ou SUP3 sont mises en œuvre dans le cadre de l'instruction de l'analyse de compatibilité obligatoire pour tout projet dont l'emprise atteint la SUP1.

NOTA : Dans les tableaux ci-dessous :

- PMS : Pression Maximale de Service de la canalisation
- DN : Diamètre Nominal de la canalisation.
- Distances S.U.P : Distances en mètres de part et d'autre de la canalisation définissant les limites des zones concernées par les servitudes d'utilité publique.

En cas d'écart entre les valeurs des distances SUP figurant dans les tableaux ci-dessous et la représentation cartographique des SUP telle qu'annexée au présent arrêté, les valeurs des tableaux font foi, appliquées au tracé réel des canalisations concernées.

Nom de la commune : Cerizay

Code INSEE : 79062

Canalisations de transport de gaz naturel ou assimilé exploitées par le transporteur GRT Gaz, Immeuble Bora 6, Rue Raoul Nordling 92 277 BOIS-COLOMBES cedex

• Ouvrages traversant la commune

Néant ou

Nom de la canalisation	PMS (bar)	DN	Longueur dans la commune (en mètres)	Implantation	Distances S.U.P. en mètres (de part et d'autre de la canalisation)		
					SUP1	SUP2	SUP3
DN200-1986-1987-BAZOGES-EN-PAREDS_BRESSUIRES	67,7	200	4752	ENTERRE	55	5	5
DN200-1997-CERIZAY_CHOLET MAZIERES	67,7	200	1000	ENTERRE	55	5	5
DN200-1997-CERIZAY_CHOLET MAZIERES	67,7	250	3	ENTERRE	75	5	5
DN200-1987-POUZAUGES_BRESSUIRE	67,7	200	2	ENTERRE	55	5	5
DN100-1993-BRT CERIZAY CI	67,7	80	10	ENTERRE	15	5	5
DN100-1993-BRT CERIZAY CI	67,7	100	809	ENTERRE	25	5	5

NOTA : Si la SUP1 du tracé adjacent enterré est plus large que celle d'un tronçon aérien, c'est elle qui doit être prise en compte au droit du tronçon aérien.

- **Installations annexes situées sur la commune**

Néant ou

Nom de l'installation	Distances S.U.P. en mètres (à partir de l'installation)		
	SUP1	SUP2	SUP3
CERIZAY	120	6	6
CERIZAY CI	35	6	6

NOTA : Si la SUP1 du tracé adjacent est plus large que celle de l'installation annexe, c'est elle qui doit être prise en compte au droit de l'installation annexe.

Article 2

Conformément à l'article R.555-30 b) du code de l'environnement, les servitudes sont les suivantes, en fonction des zones d'effets :

Servitude SUP1, correspondant à la zone d'effets létaux (PEL) du phénomène dangereux de référence majorant au sens de l'article R.555-39 du code de l'environnement :

La délivrance d'un permis de construire relatif à un établissement recevant du public susceptible de recevoir plus de 100 personnes ou à un immeuble de grande hauteur est subordonnée à la fourniture d'une analyse de compatibilité ayant reçu l'avis favorable du transporteur ou, en cas d'avis défavorable du transporteur, l'avis favorable du Préfet rendu au vu de l'expertise mentionnée au III de l'article R 555-31 du code de l'environnement.

L'analyse de compatibilité est établie conformément aux dispositions de l'arrêté ministériel du 5 mars 2014 susvisé.

Servitude SUP2, correspondant à la zone d'effets létaux (PEL) du phénomène dangereux de référence réduit au sens de l'article R.555-39 du code de l'environnement :

L'ouverture d'un établissement recevant du public susceptible de recevoir plus de 300 personnes ou d'un immeuble de grande hauteur est interdite.

Servitude SUP3, correspondant à la zone d'effets létaux significatifs (ELS) du phénomène dangereux de référence réduit au sens de l'article R.555-39 du code de l'environnement :

L'ouverture d'un établissement recevant du public susceptible de recevoir plus de 100 personnes ou d'un immeuble de grande hauteur est interdite.

Article 3

Conformément à l'article R.555-46 du code de l'environnement, le maire informe le transporteur de tout permis de construire ou certificat d'urbanisme (d'information ou opérationnel) délivré dans l'une des zones définies à l'article 2.

Article 4

Les servitudes instituées par le présent arrêté sont annexées aux plans locaux d'urbanisme et aux cartes communales des communes concernées conformément aux articles L.151-43, L.153-60, L.161-1 et L163-10 du code de l'urbanisme.

Article 5

En application du R555-53 du code de l'environnement, le présent arrêté sera publié sur le site internet de la Préfecture des Deux-Sèvres et adressé au maire de la commune de Cerizay.

Article 6

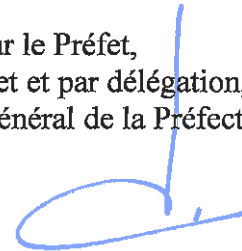
Cet arrêté pourra faire l'objet d'un recours contentieux auprès du tribunal administratif de Poitiers dans un délai de deux mois à compter de sa publication.

Article 7

Le Secrétaire Général de la Préfecture des Deux-Sèvres, le président de l'établissement public compétent ou le maire de la commune traversée ou impactée par les ouvrages de transport de gaz naturel ou assimilé, le Directeur Départemental des Territoires des Deux-Sèvres, le Directeur Régional de l'Environnement, de l'Aménagement et du Logement de Nouvelle-Aquitaine sont chargés chacun en ce qui le concerne de l'exécution du présent arrêté dont une copie leur sera adressée, ainsi qu'au directeur de GRT Gaz.

Fait à Niort, le 06 JAN. 2017

Pour le Préfet,
Pour le Préfet et par délégation,
Le Secrétaire Général de la Préfecture,

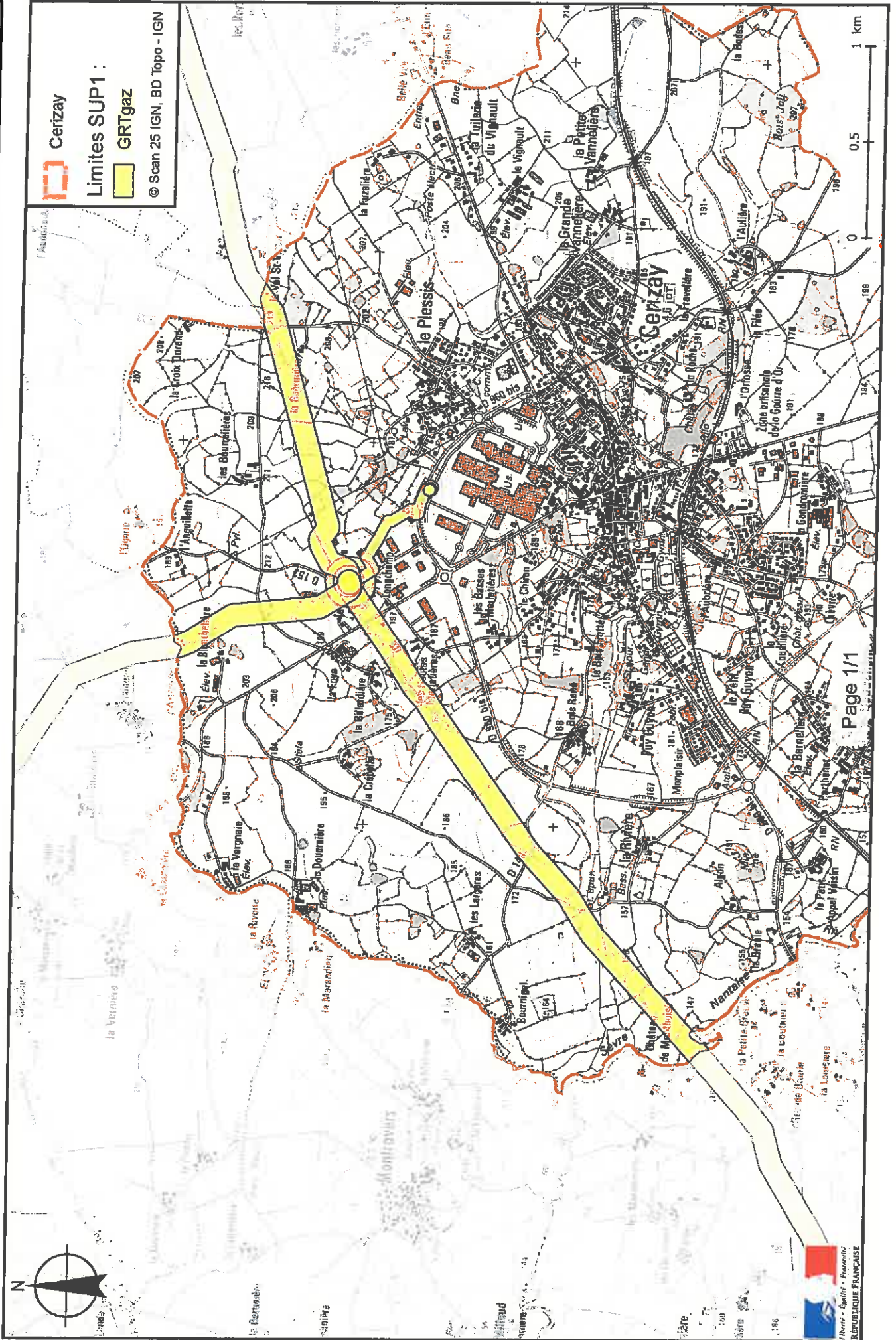


Didier DORÉ

(1) La carte communale des servitudes d'utilité publique annexée au présent arrêté peut être consultée dans les services de :

- la Préfecture des Deux-Sèvres ;
- la Direction Régionale de l'Environnement de l'Aménagement et du Logement
- la mairie de la commune concernée ou l'établissement public compétent en matière d'urbanisme.

Servitudes d'utilité publique autour des canalisations de transport de matières dangereuses





PRÉFET DES DEUX-SEVRES

Préfecture

Direction du Développement Local
et des Relations avec les Collectivités Territoriales

Bureau de l'environnement

ARRETE PREFECTORAL n° 2017-79-06 du - 6 JAN. 2017

**instituant des servitudes d'utilité publique prenant en compte la maîtrise des risques
autour des canalisations de transport de gaz naturel ou assimilé, d'hydrocarbures et de
produits chimiques**

Commune de Cirières

Le Préfet des Deux-Sèvres

Vu le code de l'environnement, et notamment ses articles L.555-16, R.555-30 et R.555-31 ;

Vu le code de l'urbanisme notamment ses articles L.101-2, L.132-1, L.132-2, L.151-1 et suivants, L.153-60, L.161-1 et suivants, L.163-10, R.431-16 ;

Vu le code de la construction et de l'habitation, notamment ses articles R.122-22 et R.123-46 ;

Vu l'arrêté du 5 mars 2014 définissant les modalités d'application du chapitre V du titre V du livre V du code de l'environnement et portant règlement de la sécurité des canalisations de transport de gaz naturel ou assimilé, d'hydrocarbures et de produits chimiques ;

Vu le rapport de la Direction régionale de l'environnement, de l'aménagement et du logement de Nouvelle-Aquitaine, en date du 09/11/2016 ;

Vu l'avis émis par le Conseil départemental de l'environnement et des risques sanitaires et technologiques des Deux-Sèvres le 13/12/2016 ;

Considérant que les canalisations de transport de gaz naturel ou assimilé, d'hydrocarbures et de produits chimiques, en service à la date de l'entrée en vigueur des articles R555-1 et suivants du code de l'environnement, doivent faire l'objet d'institution de servitudes d'utilité publique relatives à la maîtrise de l'urbanisation en raison des dangers et des inconvénients qu'elles présentent,

Considérant que selon l'article L 555-16 du code de l'environnement, les périmètres à l'intérieur desquels les dispositions en matière de maîtrise de l'urbanisation s'appliquent sont déterminés par les risques susceptibles d'être créés par une canalisation de transport en service, notamment les risques d'incendie, d'explosion ou d'émanation de produits toxiques, menaçant gravement la santé ou la sécurité des personnes.

SUR proposition du secrétaire général de la préfecture des Deux-sèvres,

ARRÊTE

Article 1^{er}

Des servitudes d'utilité publique (SUP) sont instituées dans les zones d'effets générées par les phénomènes dangereux susceptibles de se produire sur les canalisations de transport décrites ci-après, conformément aux distances figurant dans les tableaux ci-dessous et reproduites sur la carte annexée ⁽¹⁾ au présent arrêté.

Seules les distances SUP1 sont reproduites dans la carte annexée au présent arrêté. Les restrictions supplémentaires fixées par l'article 2 pour les projets d'urbanisme dont l'emprise atteint les SUP2 ou SUP3 sont mises en œuvre dans le cadre de l'instruction de l'analyse de compatibilité obligatoire pour tout projet dont l'emprise atteint la SUP1.

NOTA : Dans les tableaux ci-dessous :

- PMS : Pression Maximale de Service de la canalisation
- DN : Diamètre Nominal de la canalisation.
- Distances S.U.P : Distances en mètres de part et d'autre de la canalisation définissant les limites des zones concernées par les servitudes d'utilité publique.

En cas d'écart entre les valeurs des distances SUP figurant dans les tableaux ci-dessous et la représentation cartographique des SUP telle qu'annexée au présent arrêté, les valeurs des tableaux font foi, appliquées au tracé réel des canalisations concernées.

Nom de la commune : Cirières

Code INSEE : 79091

Canalisations de transport de gaz naturel ou assimilé exploitées par le transporteur GRT Gaz, Immeuble Bora 6, Rue Raoul Nordling 92 277 BOIS-COLOMBES cedex

• **Ouvrages traversant la commune**

Nom de la canalisation	PMS (bar)	DN	Longueur dans la commune (en mètres)	Implantation	Distances S.U.P. en mètres (de part et d'autre de la canalisation)		
					SUP1	SUP2	SUP3
DN200-1986-1987-BAZOGES-EN- PAREDS_BRESSUIRES	67,7	200	5926	ENTERRE	55	5	5

NOTA : Si la SUP1 du tracé adjacent enterré est plus large que celle d'un tronçon aérien, c'est elle qui doit être prise en compte au droit du tronçon aérien.

Article 2

Conformément à l'article R.555-30 b) du code de l'environnement, les servitudes sont les suivantes, en fonction des zones d'effets :

Servitude SUP1, correspondant à la zone d'effets létaux (PEL) du phénomène dangereux de référence majorant au sens de l'article R.555-39 du code de l'environnement :

La délivrance d'un permis de construire relatif à un établissement recevant du public susceptible de recevoir plus de 100 personnes ou à un immeuble de grande hauteur est subordonnée à la fourniture d'une analyse de compatibilité ayant reçu l'avis favorable du transporteur ou, en cas d'avis défavorable du transporteur, l'avis favorable du Préfet rendu au vu de l'expertise mentionnée au III de l'article R 555-31 du code de l'environnement.

L'analyse de compatibilité est établie conformément aux dispositions de l'arrêté ministériel du 5 mars 2014 susvisé.

Servitude SUP2, correspondant à la zone d'effets létaux (PEL) du phénomène dangereux de référence réduit au sens de l'article R.555-39 du code de l'environnement :

L'ouverture d'un établissement recevant du public susceptible de recevoir plus de 300 personnes ou d'un immeuble de grande hauteur est interdite.

Servitude SUP3, correspondant à la zone d'effets létaux significatifs (ELS) du phénomène dangereux de référence réduit au sens de l'article R.555-39 du code de l'environnement :

L'ouverture d'un établissement recevant du public susceptible de recevoir plus de 100 personnes ou d'un immeuble de grande hauteur est interdite.

Article 3

Conformément à l'article R.555-46 du code de l'environnement, le maire informe le transporteur de tout permis de construire ou certificat d'urbanisme (d'information ou opérationnel) délivré dans l'une des zones définies à l'article 2.

Article 4

Les servitudes instituées par le présent arrêté sont annexées aux plans locaux d'urbanisme et aux cartes communales des communes concernées conformément aux articles L.151-43, L.153-60, L.161-1 et L163-10 du code de l'urbanisme.

Article 5

En application du R555-53 du code de l'environnement, le présent arrêté sera publié sur le site internet de la Préfecture des Deux-Sèvres et adressé au maire de la commune de Cirières.

Article 6

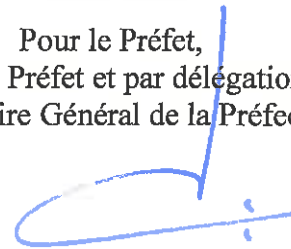
Cet arrêté pourra faire l'objet d'un recours contentieux auprès du tribunal administratif de Poitiers dans un délai de deux mois à compter de sa publication.

Article 7

Le Secrétaire Général de la Préfecture des Deux-Sèvres, le président de l'établissement public compétent ou le maire de la commune traversée ou impactée par les ouvrages de transport de gaz naturel ou assimilé, le Directeur Départemental des Territoires des Deux-Sèvres, le Directeur Régional de l'Environnement, de l'Aménagement et du Logement de Nouvelle-Aquitaine sont chargés chacun en ce qui le concerne de l'exécution du présent arrêté dont une copie leur sera adressée, ainsi qu'au directeur de GRT Gaz.

Fait à Niort, le 06 JAN. 2017

Pour le Préfet,
Pour le Préfet et par délégation,
Le Secrétaire Général de la Préfecture,

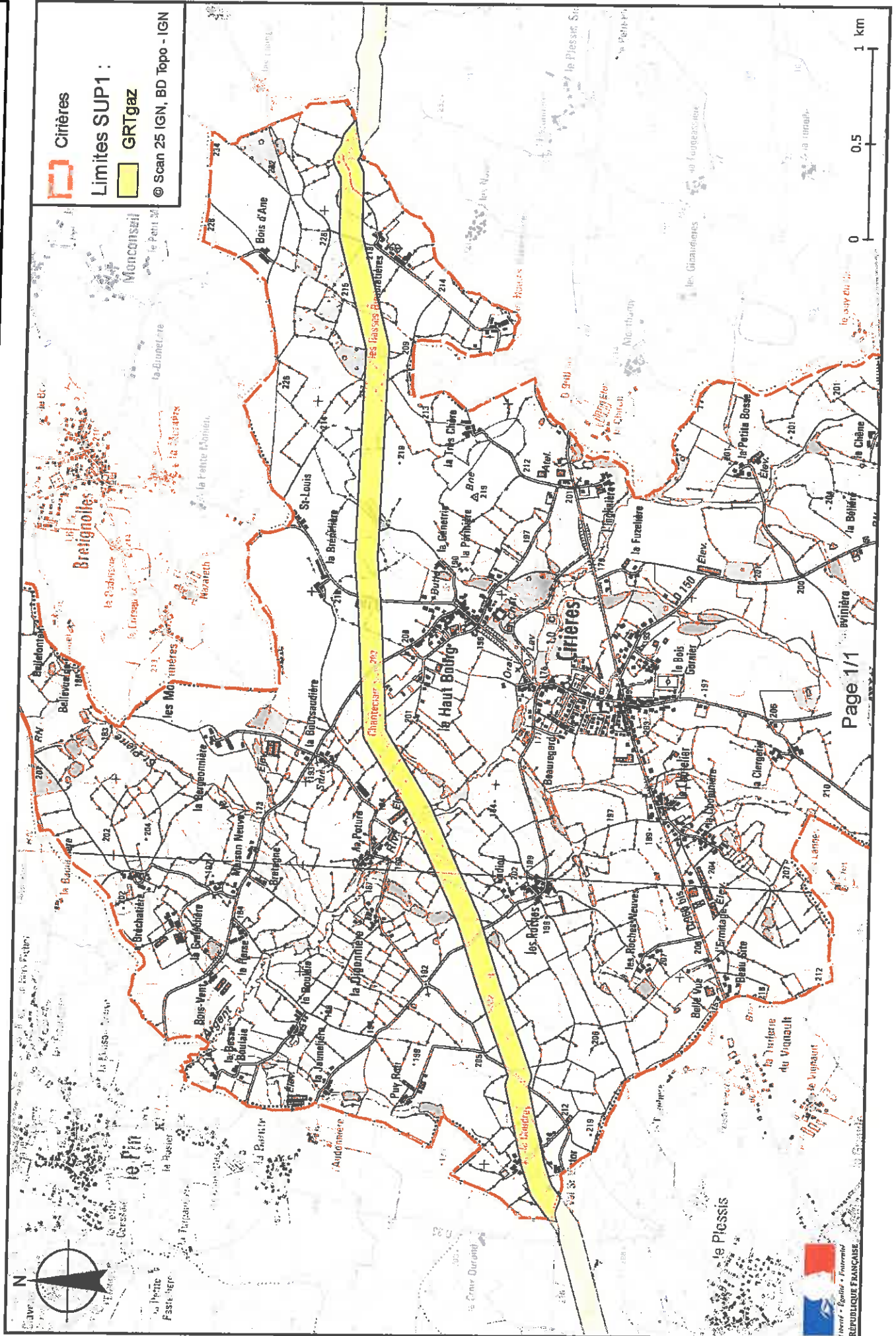



Didier DORÉ

(1) La carte communale des servitudes d'utilité publique annexée au présent arrêté peut être consultée dans les services de :

- la Préfecture des Deux-Sèvres ;
- la Direction Régionale de l'Environnement de l'Aménagement et du Logement
- la mairie de la commune concernée ou l'établissement public compétent en matière d'urbanisme.

Servitudes d'utilité publique autour des canalisations de transport de matières dangereuses







PRÉFET DES DEUX-SEVRES

Préfecture

Direction du Développement Local
et des Relations avec les Collectivités Territoriales

Bureau de l'environnement

ARRETE PREFECTORAL n° 2017-79-07 du 6 JAN. 2017

**instituant des servitudes d'utilité publique prenant en compte la maîtrise des risques
autour des canalisations de transport de gaz naturel ou assimilé, d'hydrocarbures et de
produits chimiques**

Commune de Combrand

Le Préfet des Deux-Sèvres

Vu le code de l'environnement, et notamment ses articles L.555-16, R.555-30 et R.555-31 ;

Vu le code de l'urbanisme notamment ses articles L.101-2, L.132-1, L.132-2, L.151-1 et suivants,
L.153-60, L.161-1 et suivants, L.163-10, R.431-16 ;

Vu le code de la construction et de l'habitation, notamment ses articles R.122-22 et R.123-46 ;

Vu l'arrêté du 5 mars 2014 définissant les modalités d'application du chapitre V du titre V du livre
V du code de l'environnement et portant règlement de la sécurité des canalisations de transport de
gaz naturel ou assimilé, d'hydrocarbures et de produits chimiques ;

Vu le rapport de la Direction régionale de l'environnement, de l'aménagement et du logement de
Nouvelle-Aquitaine, en date du 09/11/2016 ;

Vu l'avis émis par le Conseil départemental de l'environnement et des risques sanitaires et
technologiques des Deux-Sèvres le 13/12/2016 ;

Considérant que les canalisations de transport de gaz naturel ou assimilé, d'hydrocarbures et de
produits chimiques, en service à la date de l'entrée en vigueur des articles R555-1 et suivants du
code de l'environnement, doivent faire l'objet d'institution de servitudes d'utilité publique
relatives à la maîtrise de l'urbanisation en raison des dangers et des inconvénients qu'elles
présentent,

Considérant que selon l'article L 555-16 du code de l'environnement, les périmètres à l'intérieur
desquels les dispositions en matière de maîtrise de l'urbanisation s'appliquent sont déterminés par
les risques susceptibles d'être créés par une canalisation de transport en service, notamment les
risques d'incendie, d'explosion ou d'émanation de produits toxiques, menaçant gravement la santé
ou la sécurité des personnes.

SUR proposition du secrétaire général de la préfecture des Deux-sèvres,

ARRÊTE

Article 1^{er}

Des servitudes d'utilité publique (SUP) sont instituées dans les zones d'effets générées par les phénomènes dangereux susceptibles de se produire sur les canalisations de transport décrites ci-après, conformément aux distances figurant dans les tableaux ci-dessous et reproduites sur la carte annexée ⁽¹⁾ au présent arrêté.

Seules les distances SUP1 sont reproduites dans la carte annexée au présent arrêté. Les restrictions supplémentaires fixées par l'article 2 pour les projets d'urbanisme dont l'emprise atteint les SUP2 ou SUP3 sont mises en œuvre dans le cadre de l'instruction de l'analyse de compatibilité obligatoire pour tout projet dont l'emprise atteint la SUP1.

NOTA : Dans les tableaux ci-dessous :

- PMS : Pression Maximale de Service de la canalisation
- DN : Diamètre Nominal de la canalisation.
- Distances S.U.P : Distances en mètres de part et d'autre de la canalisation définissant les limites des zones concernées par les servitudes d'utilité publique.

En cas d'écart entre les valeurs des distances SUP figurant dans les tableaux ci-dessous et la représentation cartographique des SUP telle qu'annexée au présent arrêté, les valeurs des tableaux font foi, appliquées au tracé réel des canalisations concernées.

Nom de la commune : Combrand

Code INSEE : 79096

Canalisations de transport de gaz naturel ou assimilé exploitées par le transporteur GRT Gaz, Immeuble Bora 6, Rue Raoul Nordling 92 277 BOIS-COLOMBES cedex

• Ouvrages traversant la commune

Nom de la canalisation	PMS (bar)	DN	Longueur dans la commune (en mètres)	Implantation	Distances S.U.P. en mètres (de part et d'autre de la canalisation)		
					SUP1	SUP2	SUP3
DN200-1997-CERIZAY_CHOLET MAZIERES	67,7	200	6003	ENTERRE	55	5	5

NOTA : Si la SUP1 du tracé adjacent enterré est plus large que celle d'un tronçon aérien, c'est elle qui doit être prise en compte au droit du tronçon aérien.

Article 2

Conformément à l'article R.555-30 b) du code de l'environnement, les servitudes sont les suivantes, en fonction des zones d'effets :

Servitude SUP1, correspondant à la zone d'effets létaux (PEL) du phénomène dangereux de référence majorant au sens de l'article R.555-39 du code de l'environnement :

La délivrance d'un permis de construire relatif à un établissement recevant du public susceptible de recevoir plus de 100 personnes ou à un immeuble de grande hauteur est subordonnée à la fourniture d'une analyse de compatibilité ayant reçu l'avis favorable du transporteur ou, en cas d'avis défavorable du transporteur, l'avis favorable du Préfet rendu au vu de l'expertise mentionnée au III de l'article R 555-31 du code de l'environnement.

L'analyse de compatibilité est établie conformément aux dispositions de l'arrêté ministériel du 5 mars 2014 susvisé.

Servitude SUP2, correspondant à la zone d'effets létaux (PEL) du phénomène dangereux de référence réduit au sens de l'article R.555-39 du code de l'environnement :

L'ouverture d'un établissement recevant du public susceptible de recevoir plus de 300 personnes ou d'un immeuble de grande hauteur est interdite.

Servitude SUP3, correspondant à la zone d'effets létaux significatifs (ELS) du phénomène dangereux de référence réduit au sens de l'article R.555-39 du code de l'environnement :

L'ouverture d'un établissement recevant du public susceptible de recevoir plus de 100 personnes ou d'un immeuble de grande hauteur est interdite.

Article 3

Conformément à l'article R.555-46 du code de l'environnement, le maire informe le transporteur de tout permis de construire ou certificat d'urbanisme (d'information ou opérationnel) délivré dans l'une des zones définies à l'article 2.

Article 4

Les servitudes instituées par le présent arrêté sont annexées aux plans locaux d'urbanisme et aux cartes communales des communes concernées conformément aux articles L.151-43, L.153-60, L.161-1 et L163-10 du code de l'urbanisme.

Article 5

En application du R555-53 du code de l'environnement, le présent arrêté sera publié sur le site internet de la Préfecture des Deux-Sèvres et adressé au maire de la commune de Combrand.

Article 6

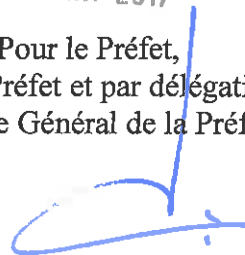
Cet arrêté pourra faire l'objet d'un recours contentieux auprès du tribunal administratif de Poitiers dans un délai de deux mois à compter de sa publication.

Article 7

Le Secrétaire Général de la Préfecture des Deux-Sèvres, le président de l'établissement public compétent ou le maire de la commune traversée ou impactée par les ouvrages de transport de gaz naturel ou assimilé, le Directeur Départemental des Territoires des Deux-Sèvres, le Directeur Régional de l'Environnement, de l'Aménagement et du Logement de Nouvelle-Aquitaine sont chargés chacun en ce qui le concerne de l'exécution du présent arrêté dont une copie leur sera adressée, ainsi qu'au directeur de GRT Gaz.

Fait à Niort, le 06 JAN. 2017

Pour le Préfet,
Pour le Préfet et par délégation,
Le Secrétaire Général de la Préfecture,

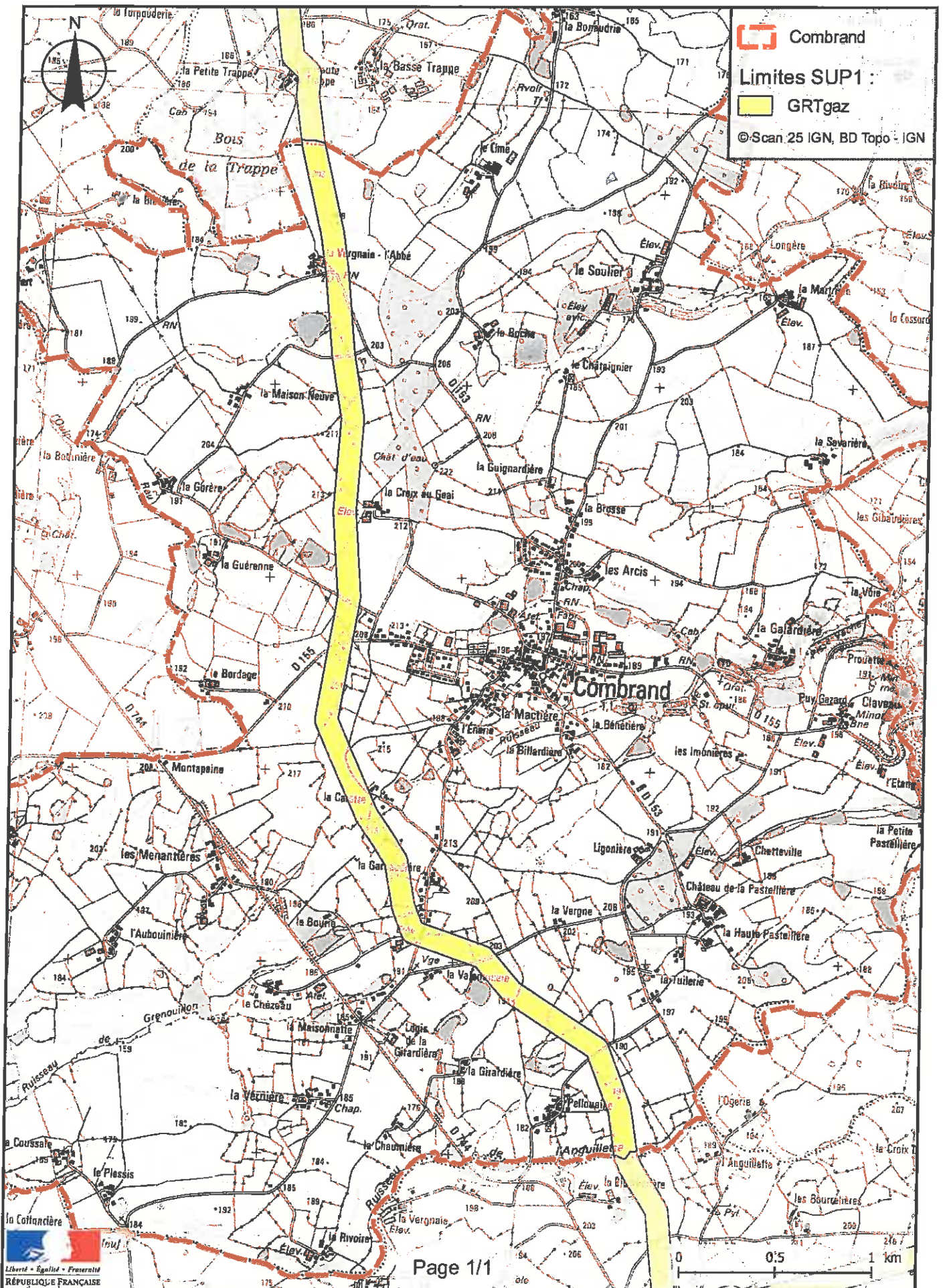


Didier DORÉ

(1) La carte communale des servitudes d'utilité publique annexée au présent arrêté peut être consultée dans les services de :

- la Préfecture des Deux-Sèvres ;
- la Direction Régionale de l'Environnement de l'Aménagement et du Logement
- la mairie de la commune concernée ou l'établissement public compétent en matière d'urbanisme.

Servitudes d'utilité publique autour des canalisations de transport de matières dangereuses





PRÉFET DES DEUX-SEVRES

Préfecture

Direction du Développement Local
et des Relations avec les Collectivités Territoriales

Bureau de l'environnement

ARRETE PREFECTORAL n° 2017-079-08 du 6 JAN. 2017

**instituant des servitudes d'utilité publique prenant en compte la maîtrise des risques
autour des canalisations de transport de gaz naturel ou assimilé, d'hydrocarbures et de
produits chimiques**

Commune de Geay

Le Préfet des Deux-Sèvres

Vu le code de l'environnement, et notamment ses articles L.555-16, R.555-30 et R.555-31 ;

Vu le code de l'urbanisme notamment ses articles L.101-2, L.132-1, L.132-2, L.151-1 et suivants, L.153-60, L.161-1 et suivants, L.163-10, R.431-16 ;

Vu le code de la construction et de l'habitation, notamment ses articles R.122-22 et R.123-46 ;

Vu l'arrêté du 5 mars 2014 définissant les modalités d'application du chapitre V du titre V du livre V du code de l'environnement et portant règlement de la sécurité des canalisations de transport de gaz naturel ou assimilé, d'hydrocarbures et de produits chimiques ;

Vu le rapport de la Direction régionale de l'environnement, de l'aménagement et du logement de Nouvelle-Aquitaine, en date du 09/11/2016 ;

Vu l'avis émis par le Conseil départemental de l'environnement et des risques sanitaires et technologiques des Deux-Sèvres le 13/12/2016 ;

Considérant que les canalisations de transport de gaz naturel ou assimilé, d'hydrocarbures et de produits chimiques, en service à la date de l'entrée en vigueur des articles R555-1 et suivants du code de l'environnement, doivent faire l'objet d'institution de servitudes d'utilité publique relatives à la maîtrise de l'urbanisation en raison des dangers et des inconvénients qu'elles présentent,

Considérant que selon l'article L 555-16 du code de l'environnement, les périmètres à l'intérieur desquels les dispositions en matière de maîtrise de l'urbanisation s'appliquent sont déterminés par les risques susceptibles d'être créés par une canalisation de transport en service, notamment les risques d'incendie, d'explosion ou d'émanation de produits toxiques, menaçant gravement la santé ou la sécurité des personnes.

SUR proposition du secrétaire général de la préfecture des Deux-sèvres,

ARRÊTE

Article 1^{er}

Des servitudes d'utilité publique (SUP) sont instituées dans les zones d'effets générées par les phénomènes dangereux susceptibles de se produire sur les canalisations de transport décrites ci-après, conformément aux distances figurant dans les tableaux ci-dessous et reproduites sur la carte annexée ⁽¹⁾ au présent arrêté.

Seules les distances SUP1 sont reproduites dans la carte annexée au présent arrêté. Les restrictions supplémentaires fixées par l'article 2 pour les projets d'urbanisme dont l'emprise atteint les SUP2 ou SUP3 sont mises en œuvre dans le cadre de l'instruction de l'analyse de compatibilité obligatoire pour tout projet dont l'emprise atteint la SUP1.

NOTA : Dans les tableaux ci-dessous :

- PMS : Pression Maximale de Service de la canalisation
- DN : Diamètre Nominal de la canalisation.
- Distances S.U.P : Distances en mètres de part et d'autre de la canalisation définissant les limites des zones concernées par les servitudes d'utilité publique.

En cas d'écart entre les valeurs des distances SUP figurant dans les tableaux ci-dessous et la représentation cartographique des SUP telle qu'annexée au présent arrêté, les valeurs des tableaux font foi, appliquées au tracé réel des canalisations concernées.

Nom de la commune : Geay

Code INSEE : 79131

Canalisations de transport de gaz naturel ou assimilé exploitées par le transporteur GRT Gaz, Immeuble Bora 6, Rue Raoul Nordling 92 277 BOIS-COLOMBES cedex

• Ouvrages traversant la commune

Néant ou

Nom de la canalisation	PMS (bar)	DN	Longueur dans la commune (en mètres)	Implantation	Distances S.U.P. en mètres (de part et d'autre de la canalisation)		
					SUP1	SUP2	SUP3
DN150-1990-1992- BRESSUIRE_LOUDUN	67,7	150	4737	ENTERRE	45	5	5

NOTA : Si la SUP1 du tracé adjacent enterré est plus large que celle d'un tronçon aérien, c'est elle qui doit être prise en compte au droit du tronçon aérien.

Article 2

Conformément à l'article R.555-30 b) du code de l'environnement, les servitudes sont les suivantes, en fonction des zones d'effets :

Servitude SUP1, correspondant à la zone d'effets létaux (PEL) du phénomène dangereux de référence majorant au sens de l'article R.555-39 du code de l'environnement :

La délivrance d'un permis de construire relatif à un établissement recevant du public susceptible de recevoir plus de 100 personnes ou à un immeuble de grande hauteur est subordonnée à la fourniture d'une analyse de compatibilité ayant reçu l'avis favorable du transporteur ou, en cas d'avis défavorable du transporteur, l'avis favorable du Préfet rendu au vu de l'expertise mentionnée au III de l'article R 555-31 du code de l'environnement.

L'analyse de compatibilité est établie conformément aux dispositions de l'arrêté ministériel du 5 mars 2014 susvisé.

Servitude SUP2, correspondant à la zone d'effets létaux (PEL) du phénomène dangereux de référence réduit au sens de l'article R.555-39 du code de l'environnement :

L'ouverture d'un établissement recevant du public susceptible de recevoir plus de 300 personnes ou d'un immeuble de grande hauteur est interdite.

Servitude SUP3, correspondant à la zone d'effets létaux significatifs (ELS) du phénomène dangereux de référence réduit au sens de l'article R.555-39 du code de l'environnement :

L'ouverture d'un établissement recevant du public susceptible de recevoir plus de 100 personnes ou d'un immeuble de grande hauteur est interdite.

Article 3

Conformément à l'article R.555-46 du code de l'environnement, le maire informe le transporteur de tout permis de construire ou certificat d'urbanisme (d'information ou opérationnel) délivré dans l'une des zones définies à l'article 2.

Article 4

Les servitudes instituées par le présent arrêté sont annexées aux plans locaux d'urbanisme et aux cartes communales des communes concernées conformément aux articles L.151-43, L.153-60, L.161-1 et L163-10 du code de l'urbanisme.

Article 5

En application du R555-53 du code de l'environnement, le présent arrêté sera publié sur le site internet de la Préfecture des Deux-Sèvres et adressé au maire de la commune de Geay.

Article 6

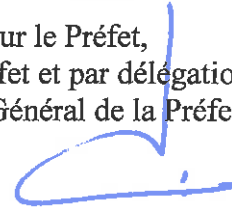
Cet arrêté pourra faire l'objet d'un recours contentieux auprès du tribunal administratif de Poitiers dans un délai de deux mois à compter de sa publication.

Article 7

Le Secrétaire Général de la Préfecture des Deux-Sèvres, le président de l'établissement public compétent ou le maire de la commune traversée ou impactée par les ouvrages de transport de gaz naturel ou assimilé, le Directeur Départemental des Territoires des Deux-Sèvres, le Directeur Régional de l'Environnement, de l'Aménagement et du Logement de Nouvelle-Aquitaine sont chargés chacun en ce qui le concerne de l'exécution du présent arrêté dont une copie leur sera adressée, ainsi qu'au directeur de GRT Gaz.

Fait à Niort, le 06 JAN. 2017

Pour le Préfet,
Pour le Préfet et par délégation,
Le Secrétaire Général de la Préfecture,

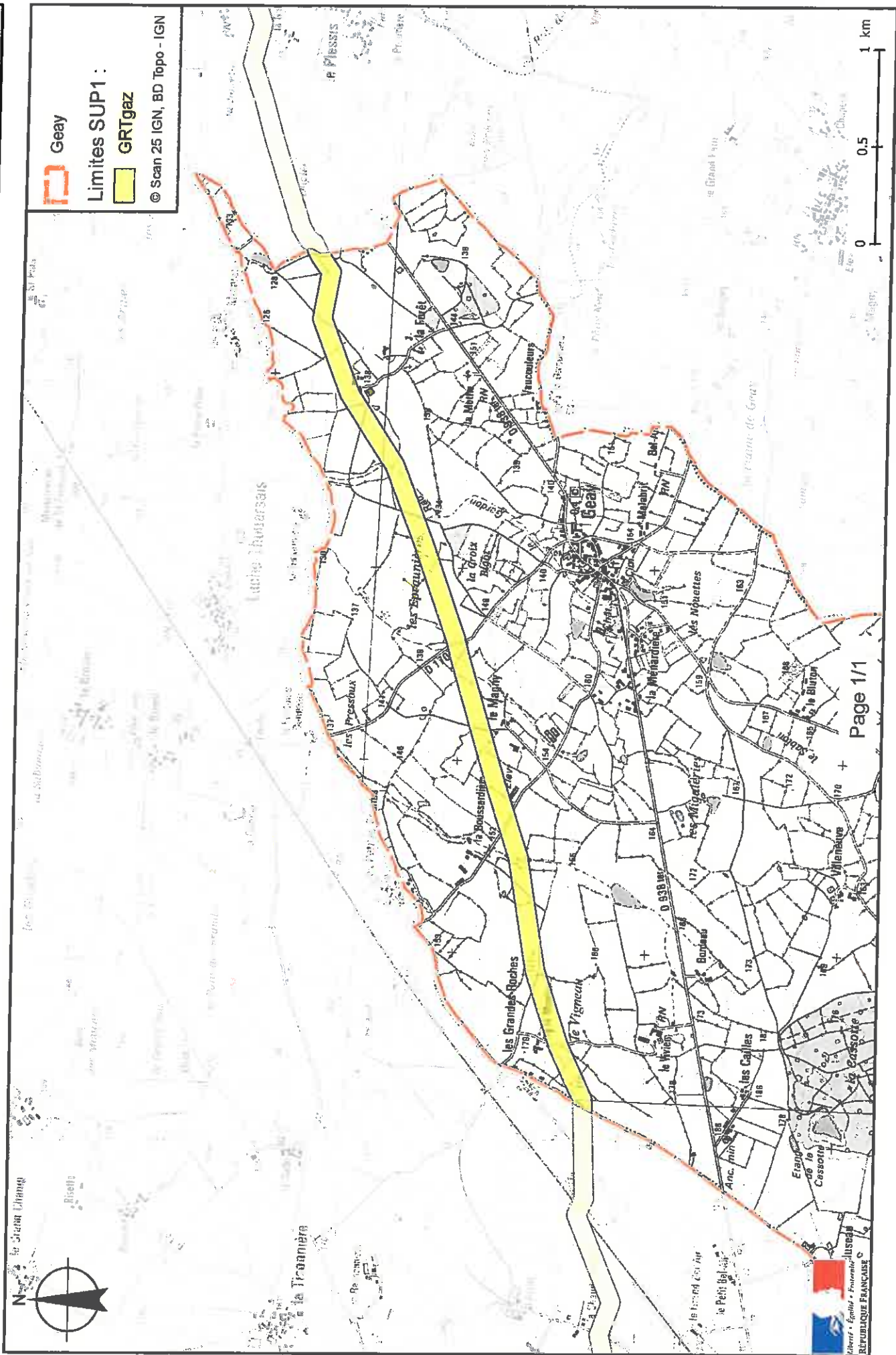


Didier DORÉ

(1) La carte communale des servitudes d'utilité publique annexée au présent arrêté peut être consultée dans les services de :

- la Préfecture des Deux-Sèvres ;
- la Direction Régionale de l'Environnement de l'Aménagement et du Logement
- la mairie de la commune concernée ou l'établissement public compétent en matière d'urbanisme.

Servitudes d'utilité publique autour des canalisations de transport de matières dangereuses





PRÉFET DES DEUX-SEVRES

Préfecture

Direction du Développement Local
et des Relations avec les Collectivités Territoriales

Bureau de l'environnement

ARRETE PREFECTORAL n° 2017- 79-09 du = 6 JAN. 2017

**instituant des servitudes d'utilité publique prenant en compte la maîtrise des risques
autour des canalisations de transport de gaz naturel ou assimilé, d'hydrocarbures et de
produits chimiques**

Commune de Le Pin

Le Préfet des Deux-Sèvres

Vu le code de l'environnement, et notamment ses articles L.555-16, R.555-30 et R.555-31 ;

Vu le code de l'urbanisme notamment ses articles L.101-2, L.132-1, L.132-2, L.151-1 et suivants,
L.153-60, L.161-1 et suivants, L.163-10, R.431-16 ;

Vu le code de la construction et de l'habitation, notamment ses articles R.122-22 et R.123-46 ;

Vu l'arrêté du 5 mars 2014 définissant les modalités d'application du chapitre V du titre V du livre
V du code de l'environnement et portant règlement de la sécurité des canalisations de transport de
gaz naturel ou assimilé, d'hydrocarbures et de produits chimiques ;

Vu le rapport de la Direction régionale de l'environnement, de l'aménagement et du logement de
Nouvelle-Aquitaine, en date du 09/11/2016 ;

Vu l'avis émis par le Conseil départemental de l'environnement et des risques sanitaires et
technologiques des Deux-Sèvres le 13/12/2016 ;

Considérant que les canalisations de transport de gaz naturel ou assimilé, d'hydrocarbures et de
produits chimiques, en service à la date de l'entrée en vigueur des articles R555-1 et suivants du
code de l'environnement, doivent faire l'objet d'institution de servitudes d'utilité publique
relatives à la maîtrise de l'urbanisation en raison des dangers et des inconvénients qu'elles
présentent,

Considérant que selon l'article L 555-16 du code de l'environnement, les périmètres à l'intérieur
desquels les dispositions en matière de maîtrise de l'urbanisation s'appliquent sont déterminés par
les risques susceptibles d'être créés par une canalisation de transport en service, notamment les
risques d'incendie, d'explosion ou d'émanation de produits toxiques, menaçant gravement la santé
ou la sécurité des personnes.

SUR proposition du secrétaire général de la préfecture des Deux-sèvres,

ARRÊTE

Article 1^{er}

Des servitudes d'utilité publique (SUP) sont instituées dans les zones d'effets générées par les phénomènes dangereux susceptibles de se produire sur les canalisations de transport décrites ci-après, conformément aux distances figurant dans les tableaux ci-dessous et reproduites sur la carte annexée ⁽¹⁾ au présent arrêté.

Seules les distances SUP1 sont reproduites dans la carte annexée au présent arrêté. Les restrictions supplémentaires fixées par l'article 2 pour les projets d'urbanisme dont l'emprise atteint les SUP2 ou SUP3 sont mises en œuvre dans le cadre de l'instruction de l'analyse de compatibilité obligatoire pour tout projet dont l'emprise atteint la SUP1.

NOTA : Dans les tableaux ci-dessous :

- PMS : Pression Maximale de Service de la canalisation
- DN : Diamètre Nominal de la canalisation.
- Distances S.U.P : Distances en mètres de part et d'autre de la canalisation définissant les limites des zones concernées par les servitudes d'utilité publique.

En cas d'écart entre les valeurs des distances SUP figurant dans les tableaux ci-dessous et la représentation cartographique des SUP telle qu'annexée au présent arrêté, les valeurs des tableaux font foi, appliquées au tracé réel des canalisations concernées.

Nom de la commune : Le Pin

Code INSEE : 79210

Canalisations de transport de gaz naturel ou assimilé exploitées par le transporteur GRT Gaz, Immeuble Bora 6, Rue Raoul Nordling 92 277 BOIS-COLOMBES cedex

- Ouvrages ne traversant pas la commune, mais dont les zones d'effets atteignent cette dernière

Nom de la canalisation	PMS (bar)	DN	Implantation	Distances S.U.P. en mètres (de part et d'autre de la canalisation)		
				SUP1	SUP2	SUP3
DN200-1986-1987-BAZOGES-EN- PAREDS_BRESSUIRES	67,7	200	ENTERRE	55	5	5

NOTA : Si la SUP1 du tracé adjacent enterré est plus large que celle d'un tronçon aérien, c'est elle qui doit être prise en compte au droit du tronçon aérien.

Article 2

Conformément à l'article R.555-30 b) du code de l'environnement, les servitudes sont les suivantes, en fonction des zones d'effets :

Servitude SUP1, correspondant à la zone d'effets létaux (PEL) du phénomène dangereux de référence majorant au sens de l'article R.555-39 du code de l'environnement :

La délivrance d'un permis de construire relatif à un établissement recevant du public susceptible de recevoir plus de 100 personnes ou à un immeuble de grande hauteur est subordonnée à la fourniture d'une analyse de compatibilité ayant reçu l'avis favorable du transporteur ou, en cas d'avis défavorable du transporteur, l'avis favorable du Préfet rendu au vu de l'expertise mentionnée au III de l'article R 555-31 du code de l'environnement.

L'analyse de compatibilité est établie conformément aux dispositions de l'arrêté ministériel du 5 mars 2014 susvisé.

Servitude SUP2, correspondant à la zone d'effets létaux (PEL) du phénomène dangereux de référence réduit au sens de l'article R.555-39 du code de l'environnement :

L'ouverture d'un établissement recevant du public susceptible de recevoir plus de 300 personnes ou d'un immeuble de grande hauteur est interdite.

Servitude SUP3, correspondant à la zone d'effets létaux significatifs (ELS) du phénomène dangereux de référence réduit au sens de l'article R.555-39 du code de l'environnement :

L'ouverture d'un établissement recevant du public susceptible de recevoir plus de 100 personnes ou d'un immeuble de grande hauteur est interdite.

Article 3

Conformément à l'article R.555-46 du code de l'environnement, le maire informe le transporteur de tout permis de construire ou certificat d'urbanisme (d'information ou opérationnel) délivré dans l'une des zones définies à l'article 2.

Article 4

Les servitudes instituées par le présent arrêté sont annexées aux plans locaux d'urbanisme et aux cartes communales des communes concernées conformément aux articles L.151-43, L.153-60, L.161-1 et L163-10 du code de l'urbanisme.

Article 5

En application du R555-53 du code de l'environnement, le présent arrêté sera publié sur le site internet de la Préfecture des Deux-Sèvres et adressé au maire de la commune de Le Pin.

Article 6

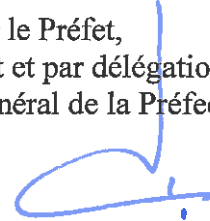
Cet arrêté pourra faire l'objet d'un recours contentieux auprès du tribunal administratif de Poitiers dans un délai de deux mois à compter de sa publication.

Article 7

Le Secrétaire Général de la Préfecture des Deux-Sèvres, le président de l'établissement public compétent ou le maire de la commune traversée ou impactée par les ouvrages de transport de gaz naturel ou assimilé, le Directeur Départemental des Territoires des Deux-Sèvres, le Directeur Régional de l'Environnement, de l'Aménagement et du Logement de Nouvelle-Aquitaine sont chargés chacun en ce qui le concerne de l'exécution du présent arrêté dont une copie leur sera adressée, ainsi qu'au directeur de GRT Gaz.

Fait à Niort, le 06 JAN, 2012

Pour le Préfet,
Pour le Préfet et par délégation,
Le Secrétaire Général de la Préfecture,

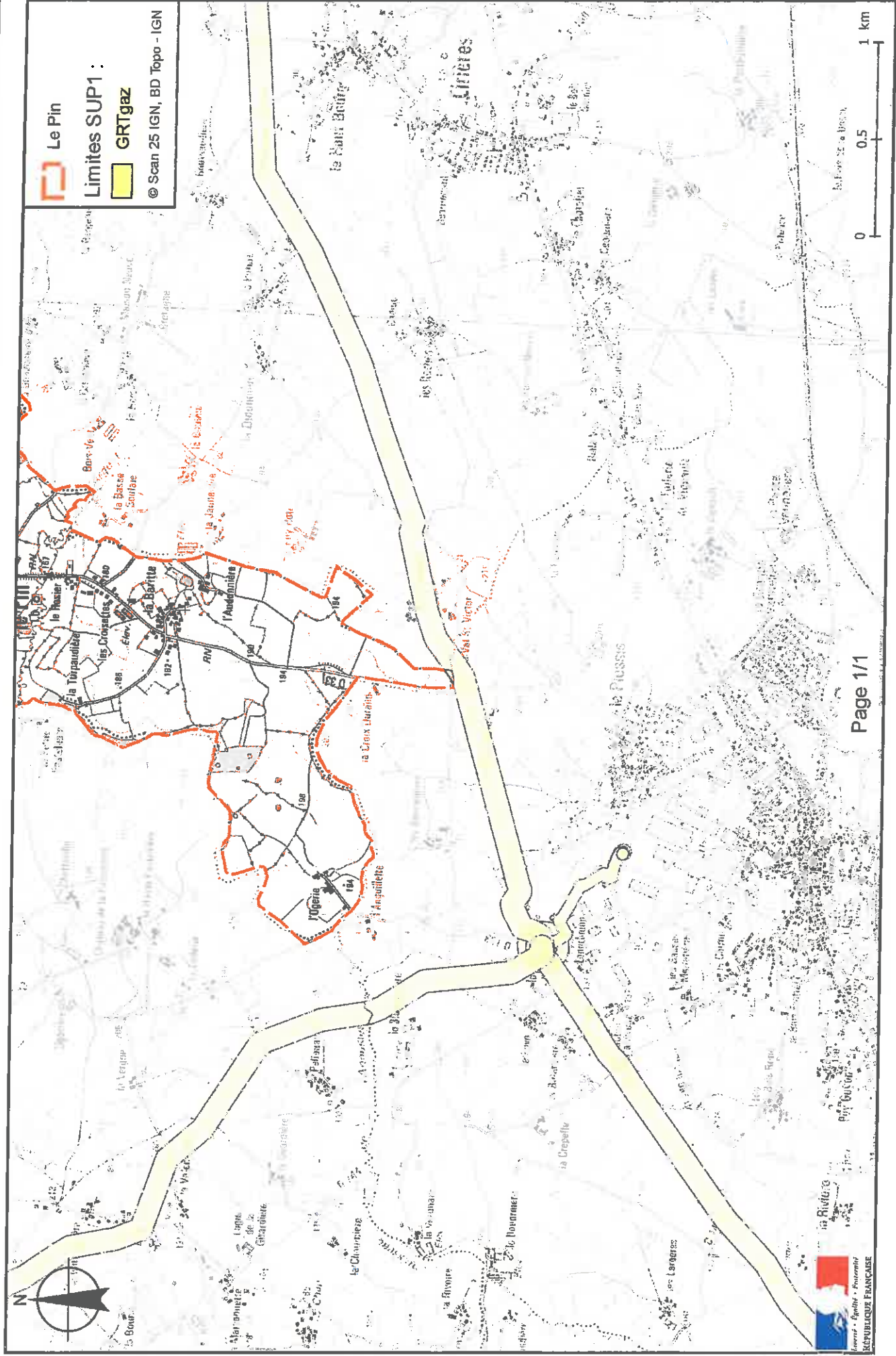


Didier DORÉ

(1) La carte communale des servitudes d'utilité publique annexée au présent arrêté peut être consultée dans les services de :

- la Préfecture des Deux-Sèvres ;
- la Direction Régionale de l'Environnement de l'Aménagement et du Logement
- la mairie de la commune concernée ou l'établissement public compétent en matière d'urbanisme.

Servitudes d'utilité publique autour des canalisations de transport de matières dangereuses





PRÉFET DES DEUX-SEVRES

Préfecture

Direction du Développement Local
et des Relations avec les Collectivités Territoriales

Bureau de l'environnement

ARRETE PREFECTORAL n° 2017- 79- 10 du 6 JAN. 2017

**instituant des servitudes d'utilité publique prenant en compte la maîtrise des risques
autour des canalisations de transport de gaz naturel ou assimilé, d'hydrocarbures et de
produits chimiques**

Commune de Mauléon

Le Préfet des Deux-Sèvres

Vu le code de l'environnement, et notamment ses articles L.555-16, R.555-30 et R.555-31 ;

Vu le code de l'urbanisme notamment ses articles L.101-2, L.132-1, L.132-2, L.151-1 et suivants, L.153-60, L.161-1 et suivants, L.163-10, R.431-16 ;

Vu le code de la construction et de l'habitation, notamment ses articles R.122-22 et R.123-46 ;

Vu l'arrêté du 5 mars 2014 définissant les modalités d'application du chapitre V du titre V du livre V du code de l'environnement et portant règlement de la sécurité des canalisations de transport de gaz naturel ou assimilé, d'hydrocarbures et de produits chimiques ;

Vu le rapport de la Direction régionale de l'environnement, de l'aménagement et du logement de Nouvelle-Aquitaine, en date du 09/11/2016 ;

Vu l'avis émis par le Conseil départemental de l'environnement et des risques sanitaires et technologiques des Deux-Sèvres le 13/12/2016 ;

Considérant que les canalisations de transport de gaz naturel ou assimilé, d'hydrocarbures et de produits chimiques, en service à la date de l'entrée en vigueur des articles R555-1 et suivants du code de l'environnement, doivent faire l'objet d'institution de servitudes d'utilité publique relatives à la maîtrise de l'urbanisation en raison des dangers et des inconvénients qu'elles présentent,

Considérant que selon l'article L 555-16 du code de l'environnement, les périmètres à l'intérieur desquels les dispositions en matière de maîtrise de l'urbanisation s'appliquent sont déterminés par les risques susceptibles d'être créés par une canalisation de transport en service, notamment les risques d'incendie, d'explosion ou d'émanation de produits toxiques, menaçant gravement la santé ou la sécurité des personnes.

SUR proposition du secrétaire général de la préfecture des Deux-sèvres,

ARRÊTE

Article 1^{er}

Des servitudes d'utilité publique (SUP) sont instituées dans les zones d'effets générées par les phénomènes dangereux susceptibles de se produire sur les canalisations de transport décrites ci-après, conformément aux distances figurant dans les tableaux ci-dessous et reproduites sur la carte annexée⁽¹⁾ au présent arrêté.

Seules les distances SUP1 sont reproduites dans la carte annexée au présent arrêté. Les restrictions supplémentaires fixées par l'article 2 pour les projets d'urbanisme dont l'emprise atteint les SUP2 ou SUP3 sont mises en œuvre dans le cadre de l'instruction de l'analyse de compatibilité obligatoire pour tout projet dont l'emprise atteint la SUP1.

NOTA : Dans les tableaux ci-dessous :

- PMS : Pression Maximale de Service de la canalisation
- DN : Diamètre Nominal de la canalisation.
- Distances S.U.P : Distances en mètres de part et d'autre de la canalisation définissant les limites des zones concernées par les servitudes d'utilité publique.

En cas d'écart entre les valeurs des distances SUP figurant dans les tableaux ci-dessous et la représentation cartographique des SUP telle qu'annexée au présent arrêté, les valeurs des tableaux font foi, appliquées au tracé réel des canalisations concernées.

Nom de la commune : Mauléon

Code INSEE : 79079

**Canalisations de transport de gaz naturel ou assimilé exploitées par le transporteur GRT Gaz,
Immeuble Bora 6, Rue Raoul Nordling 92 277 BOIS-COLOMBES cedex**

- **Ouvrages traversant la commune**

Nom de la canalisation	PMS (bar)	DN	Longueur dans la commune (en mètres)	Implantation	Distances S.U.P. en mètres (de part et d'autre de la canalisation)		
					SUP1	SUP2	SUP3
DN200-1997-CERIZAY_CHOLET MAZIERES	67,7	200	8765	ENTERRE	55	5	5
DN100-1997-SAINT-PIERRE-DES-ECHAUBROGNES_NUEIL-LES-AUBIERS	67,7	100	3407	ENTERRE	25	5	5
DN100-1997-BRT MAULEON	67,7	100	12	ENTERRE	25	5	5
DN80-1989-BRT SAINT-LAURENT-SUR-SEVRE	67,7	80	695	ENTERRE	15	5	5
DN80-1998-BRT LES-CERQUEUX	67,7	80	987	ENTERRE	15	5	5

NOTA : Si la SUP1 du tracé adjacent enterré est plus large que celle d'un tronçon aérien, c'est elle qui doit être prise en compte au droit du tronçon aérien.

- **Ouvrages ne traversant pas la commune, mais dont les zones d'effets atteignent cette dernière**

Nom de la canalisation	PMS (bar)	DN	Implantation	Distances S.U.P. en mètres (de part et d'autre de la canalisation)		
				SUP1	SUP2	SUP3
DN80-1998-BRT LES-CERQUEUX	67,7	80	ENTERRE	15	5	5

NOTA : Si la SUP1 du tracé adjacent enterré est plus large que celle d'un tronçon aérien, c'est elle qui doit être prise en compte au droit du tronçon aérien.

- **Installations annexes situées sur la commune**

Nom de l'installation	Distances S.U.P. en mètres (à partir de l'installation)		
	SUP1	SUP2	SUP3
MAULEON	35	6	6

NOTA : Si la SUP1 du tracé adjacent est plus large que celle de l'installation annexe, c'est elle qui doit être prise en compte au droit de l'installation annexe.

- **Installations annexes non situées sur la commune, mais dont les zones d'effets atteignent cette dernière**

Nom de l'installation	Distances S.U.P. en mètres (à partir de l'installation)		
	SUP1	SUP2	SUP3
LES CERQUEUX	35	6	6

NOTA : Si la SUP1 du tracé adjacent est plus large que celle de l'installation annexe, c'est elle qui doit être prise en compte au droit de l'installation annexe.

Article 2

Conformément à l'article R.555-30 b) du code de l'environnement, les servitudes sont les suivantes, en fonction des zones d'effets :

Servitude SUP1, correspondant à la zone d'effets létaux (PEL) du phénomène dangereux de référence majorant au sens de l'article R.555-39 du code de l'environnement :

La délivrance d'un permis de construire relatif à un établissement recevant du public susceptible de recevoir plus de 100 personnes ou à un immeuble de grande hauteur est subordonnée à la fourniture d'une analyse de compatibilité ayant reçu l'avis favorable du transporteur ou, en cas d'avis défavorable du transporteur, l'avis favorable du Préfet rendu au vu de l'expertise mentionnée au III de l'article R 555-31 du code de l'environnement.

L'analyse de compatibilité est établie conformément aux dispositions de l'arrêté ministériel du 5 mars 2014 susvisé.

Servitude SUP2, correspondant à la zone d'effets létaux (PEL) du phénomène dangereux de référence réduit au sens de l'article R.555-39 du code de l'environnement :

L'ouverture d'un établissement recevant du public susceptible de recevoir plus de 300 personnes ou d'un immeuble de grande hauteur est interdite.

Servitude SUP3, correspondant à la zone d'effets létaux significatifs (ELS) du phénomène dangereux de référence réduit au sens de l'article R.555-39 du code de l'environnement :

L'ouverture d'un établissement recevant du public susceptible de recevoir plus de 100 personnes ou d'un immeuble de grande hauteur est interdite.

Article 3

Conformément à l'article R.555-46 du code de l'environnement, le maire informe le transporteur de tout permis de construire ou certificat d'urbanisme (d'information ou opérationnel) délivré dans l'une des zones définies à l'article 2.

Article 4

Les servitudes instituées par le présent arrêté sont annexées aux plans locaux d'urbanisme et aux cartes communales des communes concernées conformément aux articles L.151-43, L.153-60, L.161-1 et L163-10 du code de l'urbanisme.

Article 5

En application du R555-53 du code de l'environnement, le présent arrêté sera publié sur le site internet de la Préfecture des Deux-Sèvres et adressé au maire de la commune de Mauléon.

Article 6

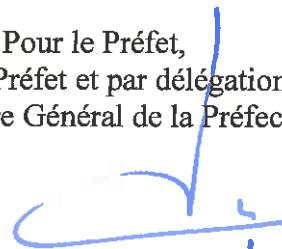
Cet arrêté pourra faire l'objet d'un recours contentieux auprès du tribunal administratif de Poitiers dans un délai de deux mois à compter de sa publication.

Article 7

Le Secrétaire Général de la Préfecture des Deux-Sèvres, le président de l'établissement public compétent ou le maire de la commune traversée ou impactée par les ouvrages de transport de gaz naturel ou assimilé, le Directeur Départemental des Territoires des Deux-Sèvres, le Directeur Régional de l'Environnement, de l'Aménagement et du Logement de Nouvelle-Aquitaine sont chargés chacun en ce qui le concerne de l'exécution du présent arrêté dont une copie leur sera adressée, ainsi qu'au directeur de GRT Gaz.

Fait à Niort, le 06 JAN. 2017


Pour le Préfet,
Pour le Préfet et par délégation,
Le Secrétaire Général de la Préfecture,



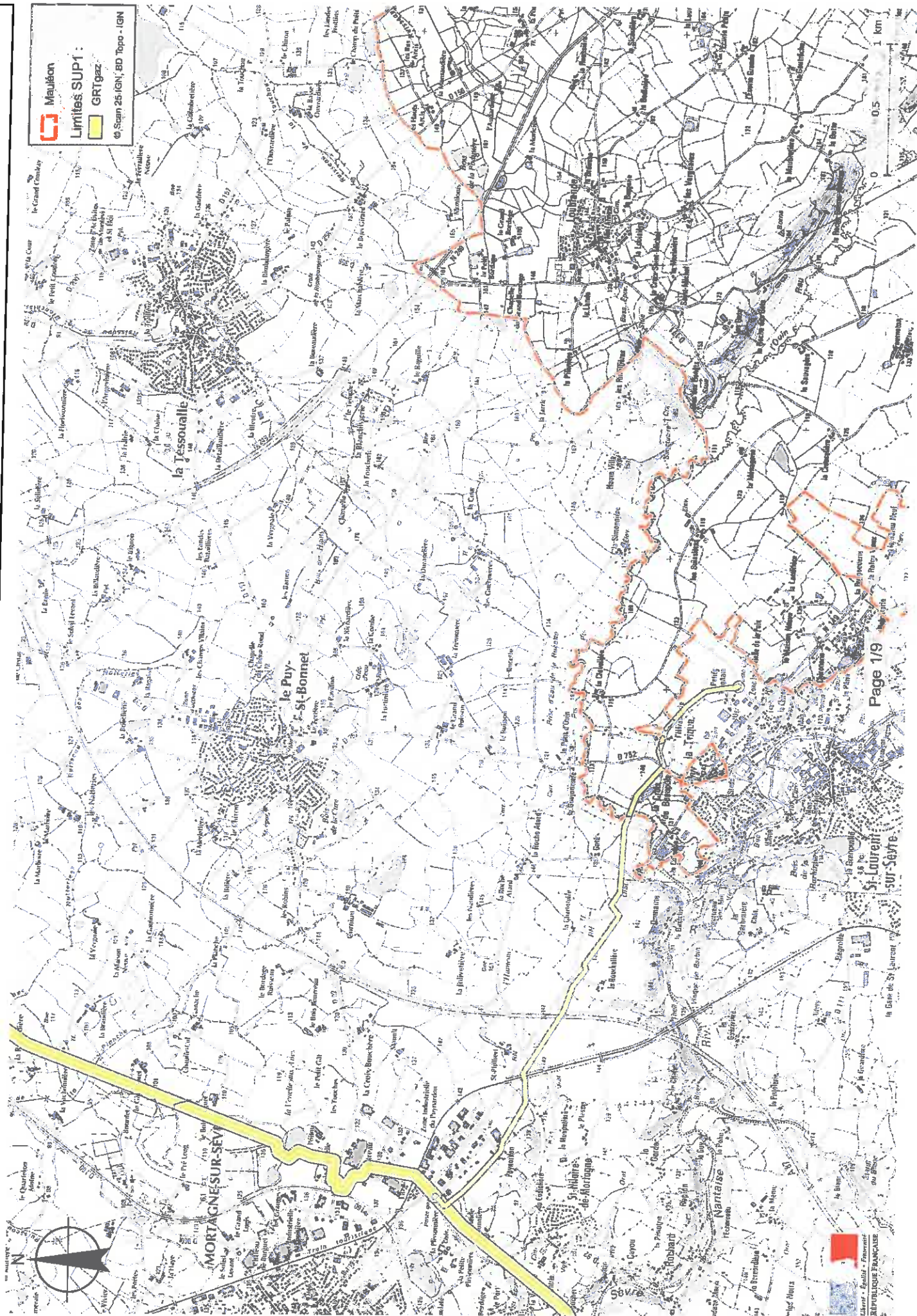
Didier DORÉ

(1) La carte communale des servitudes d'utilité publique annexée au présent arrêté peut être consultée dans les services de :

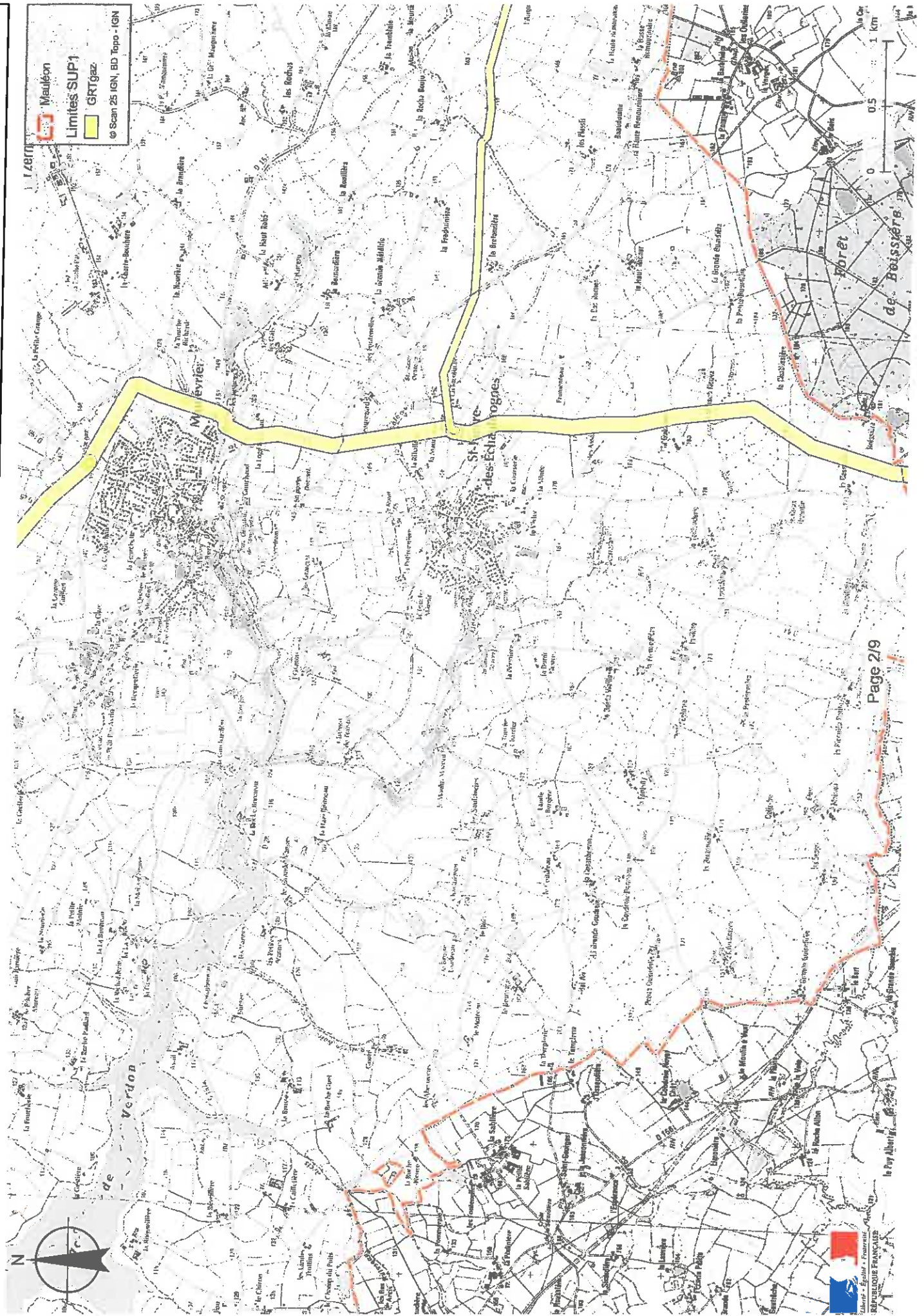
- la Préfecture des Deux-Sèvres ;
- la Direction Régionale de l'Environnement de l'Aménagement et du Logement
- la mairie de la commune concernée ou l'établissement public compétent en matière d'urbanisme.



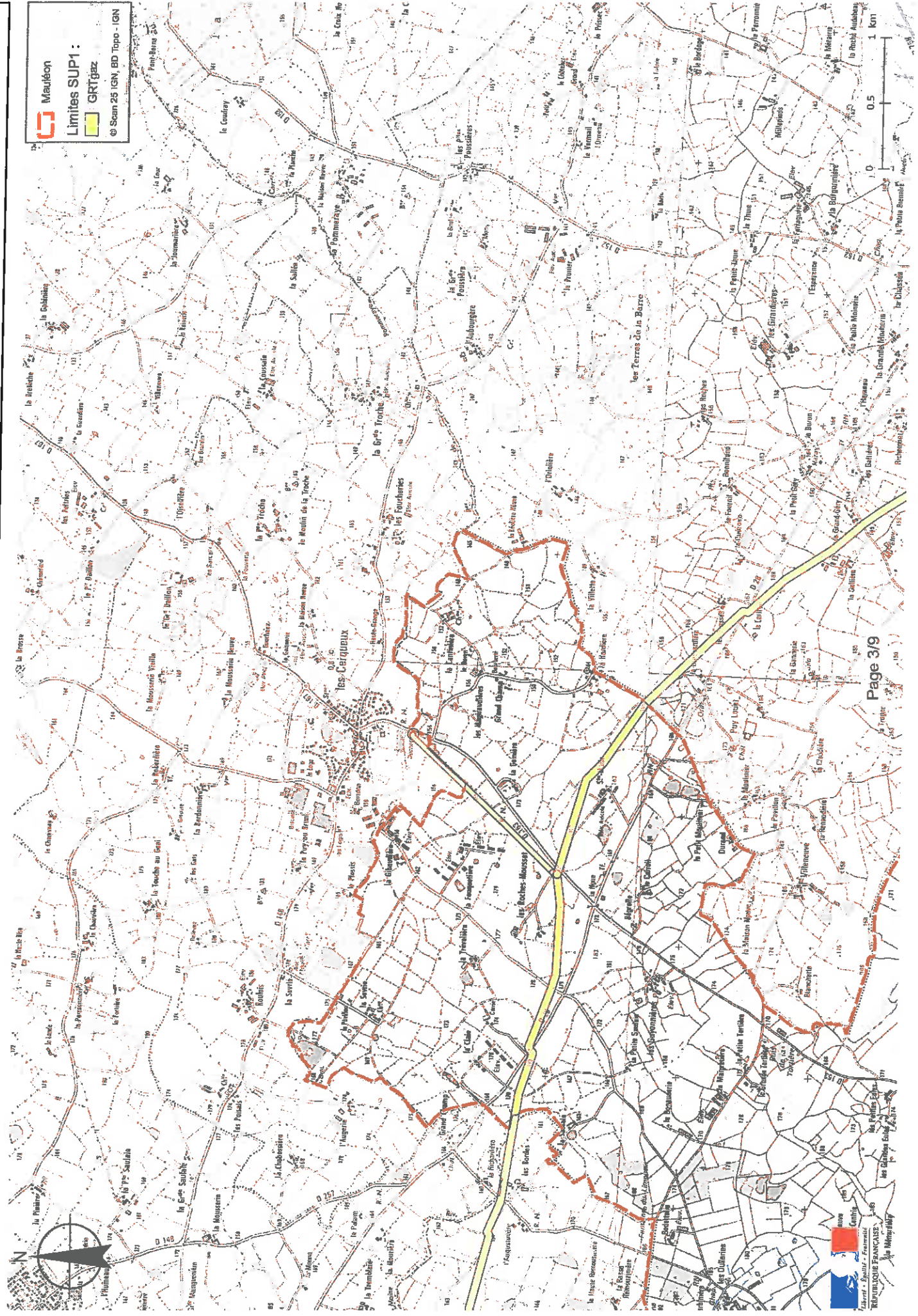
Servitudes d'utilité publique autour des canalisations de transport de matières dangereuses



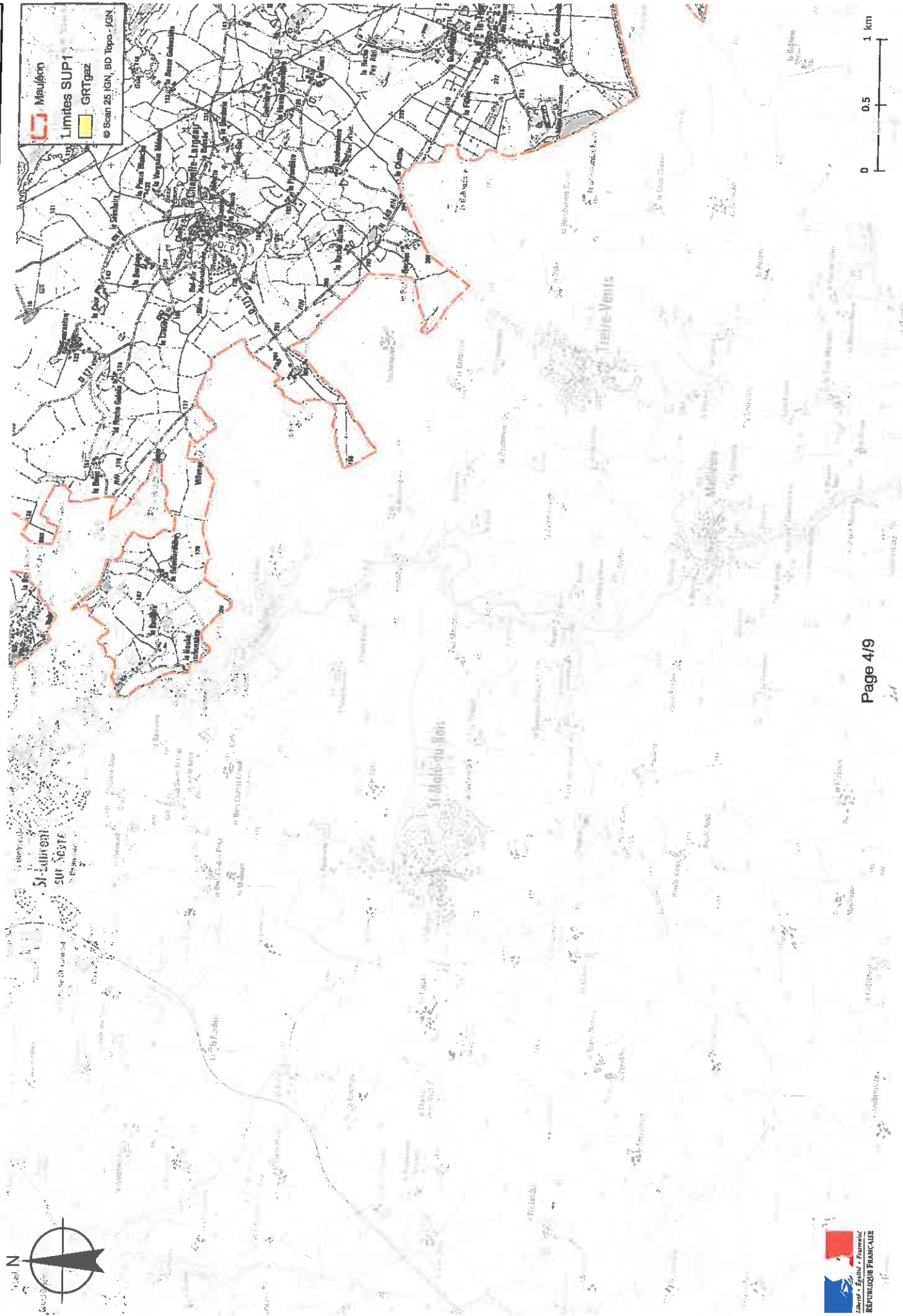
Servitudes d'utilité publique autour des canalisations de transport de matières dangereuses



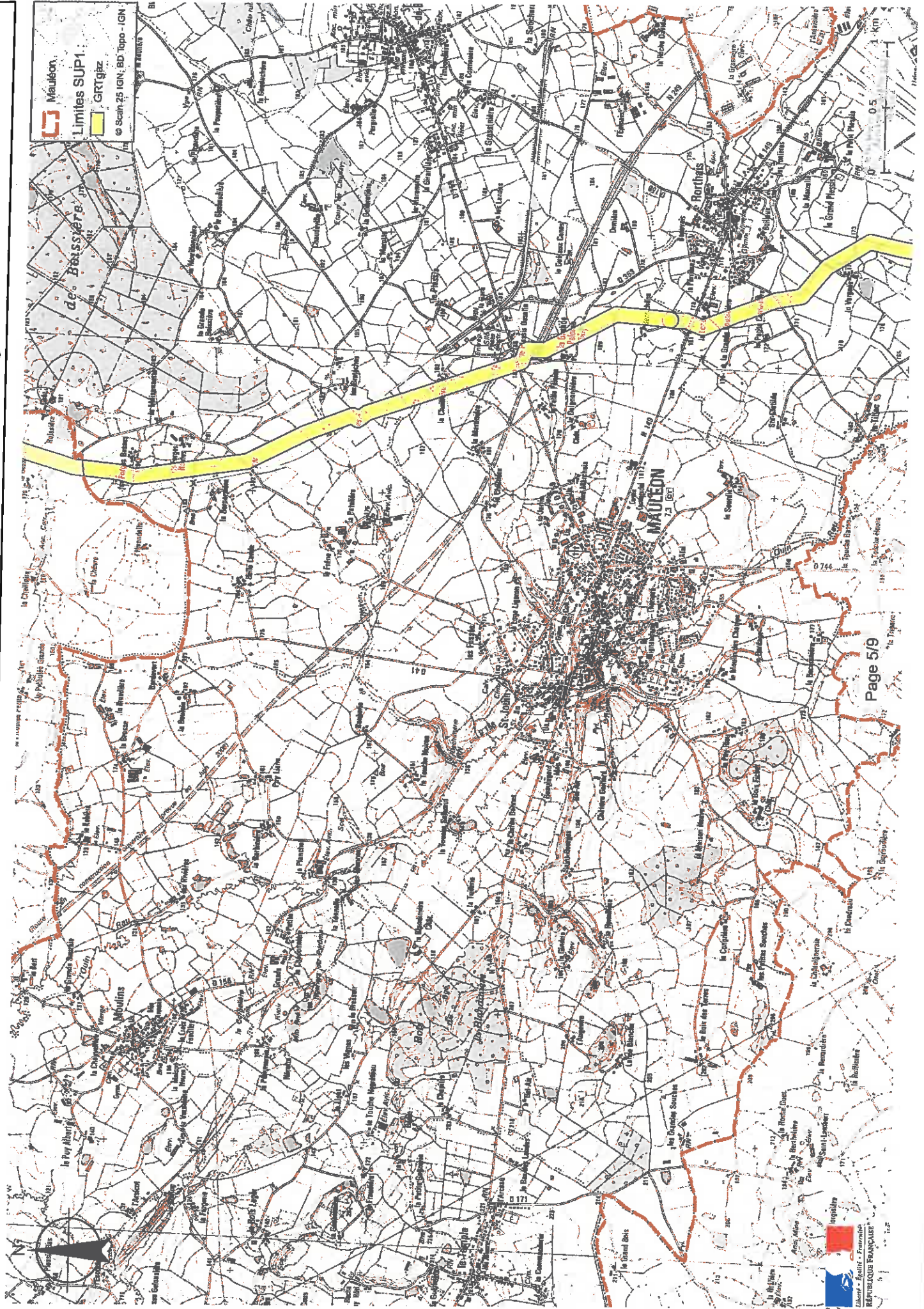
Servitudes d'utilité publique autour des canalisations de transport de matières dangereuses



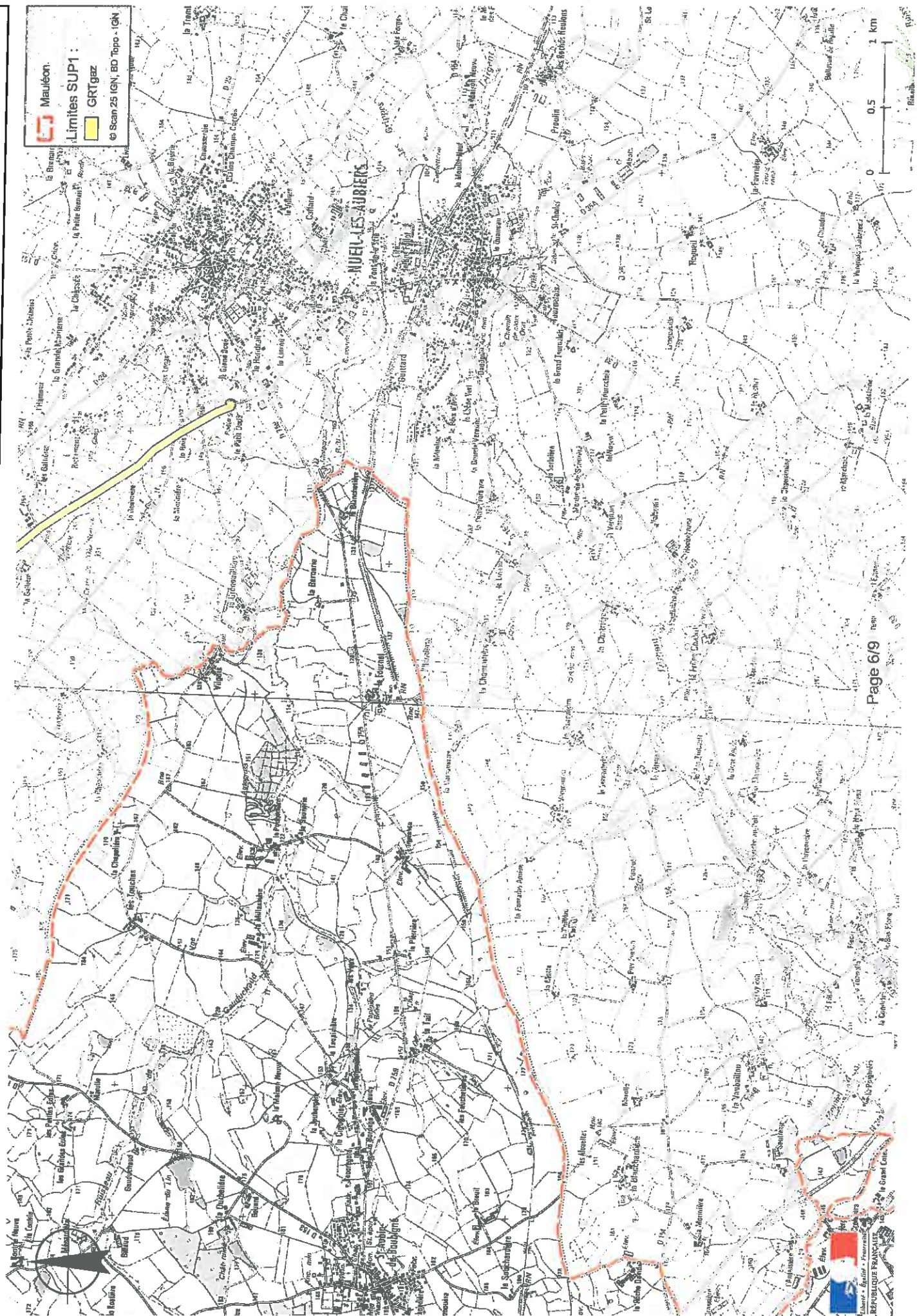
Servitudes d'utilité publique autour des canalisations de transport de matières dangereuses



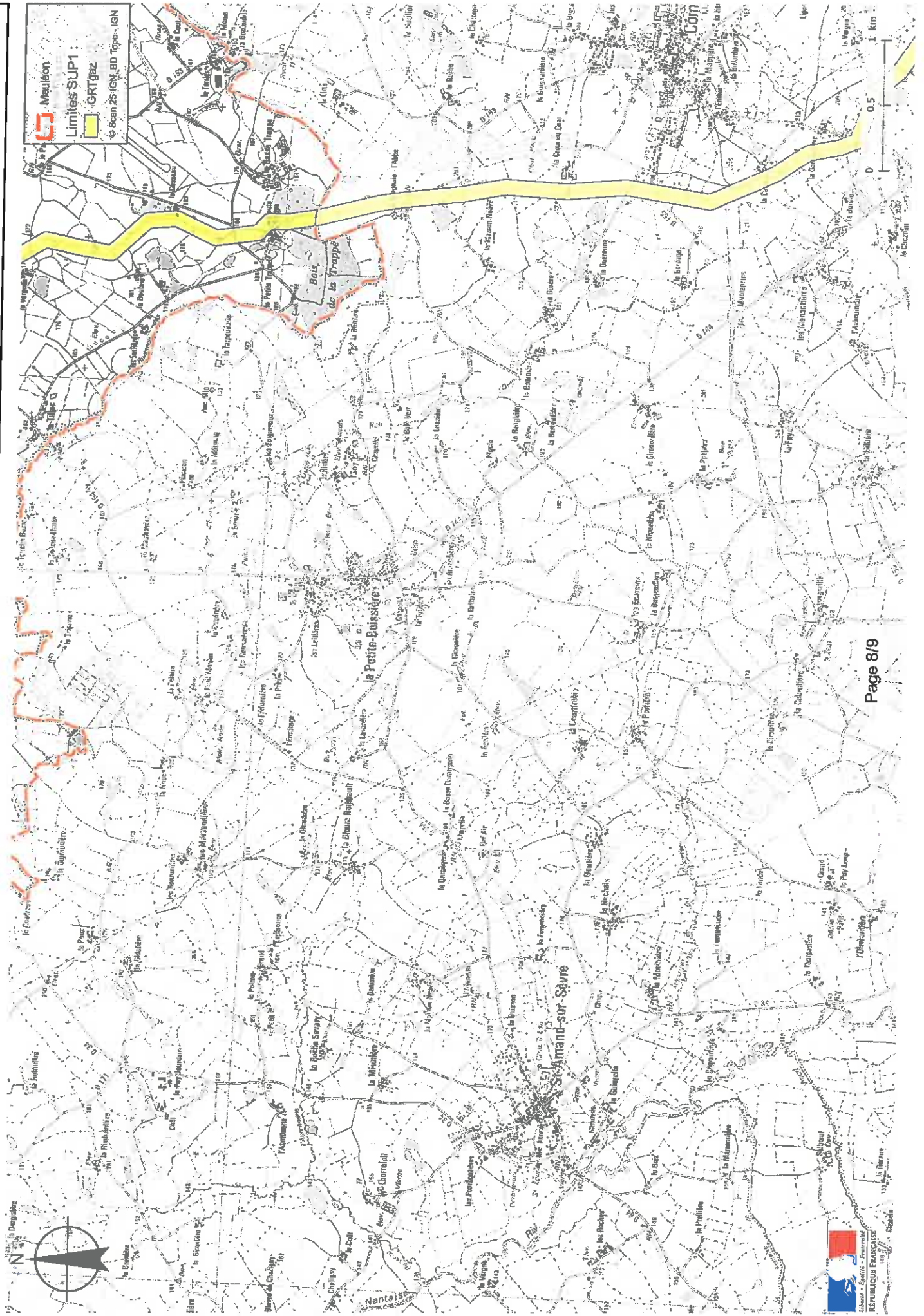
Servitudes d'utilité publique autour des canalisations de transport de matières dangereuses



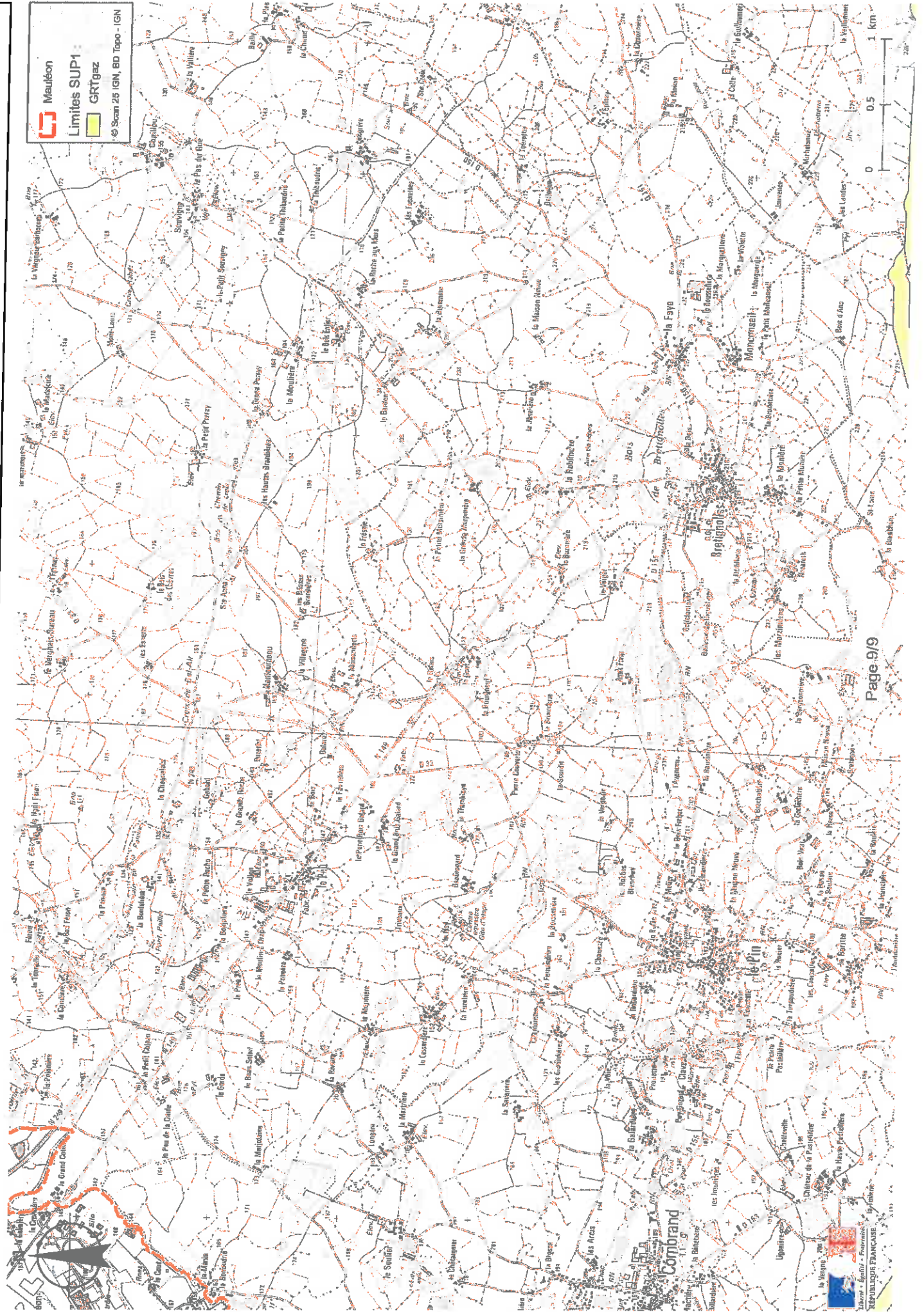
Servitudes d'utilité publique autour des canalisations de transport de matières dangereuses




Servitudes d'utilité publique autour des canalisations de transport de matières dangereuses

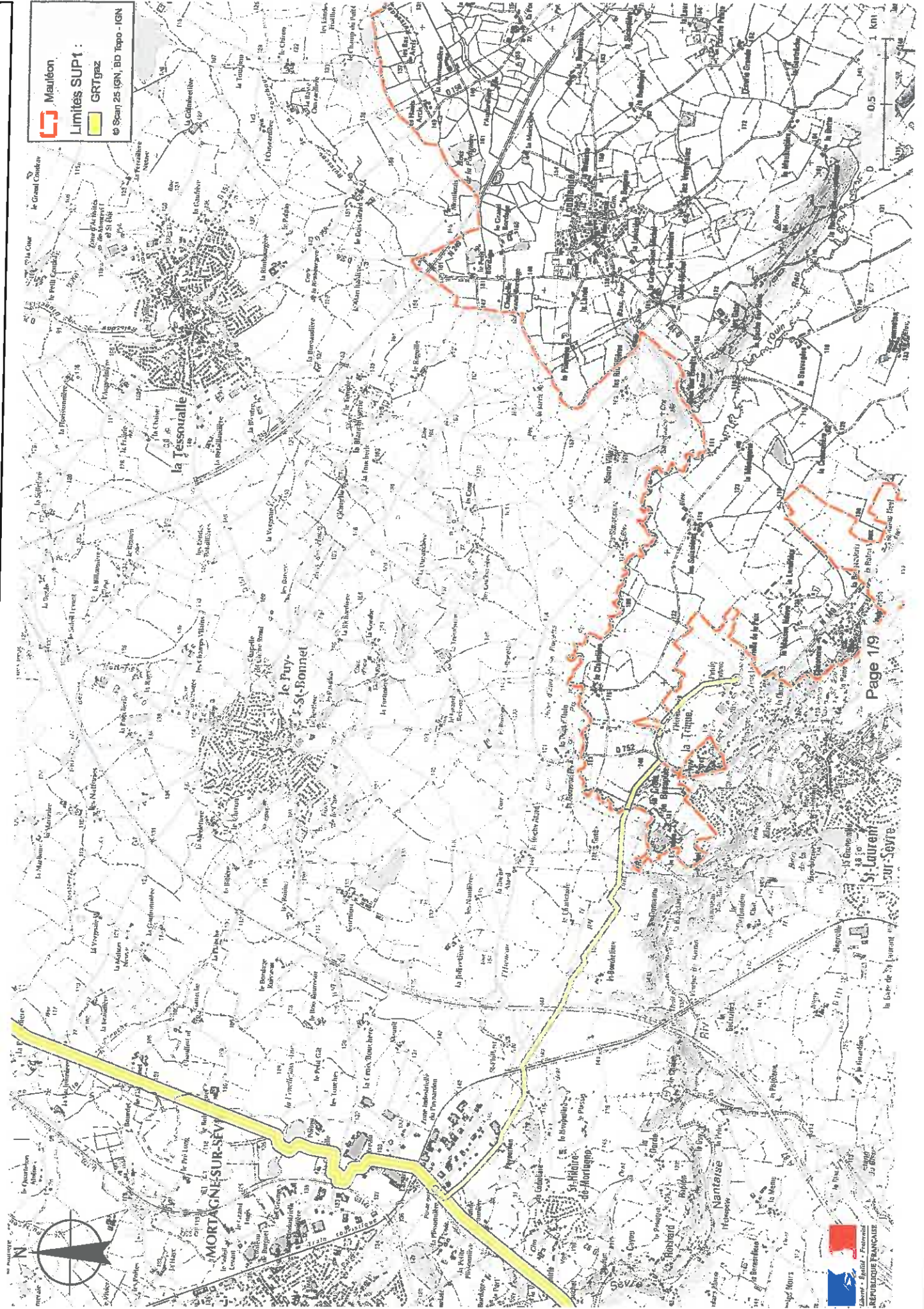


Servitudes d'utilité publique autour des canalisations de transport de matières dangereuses

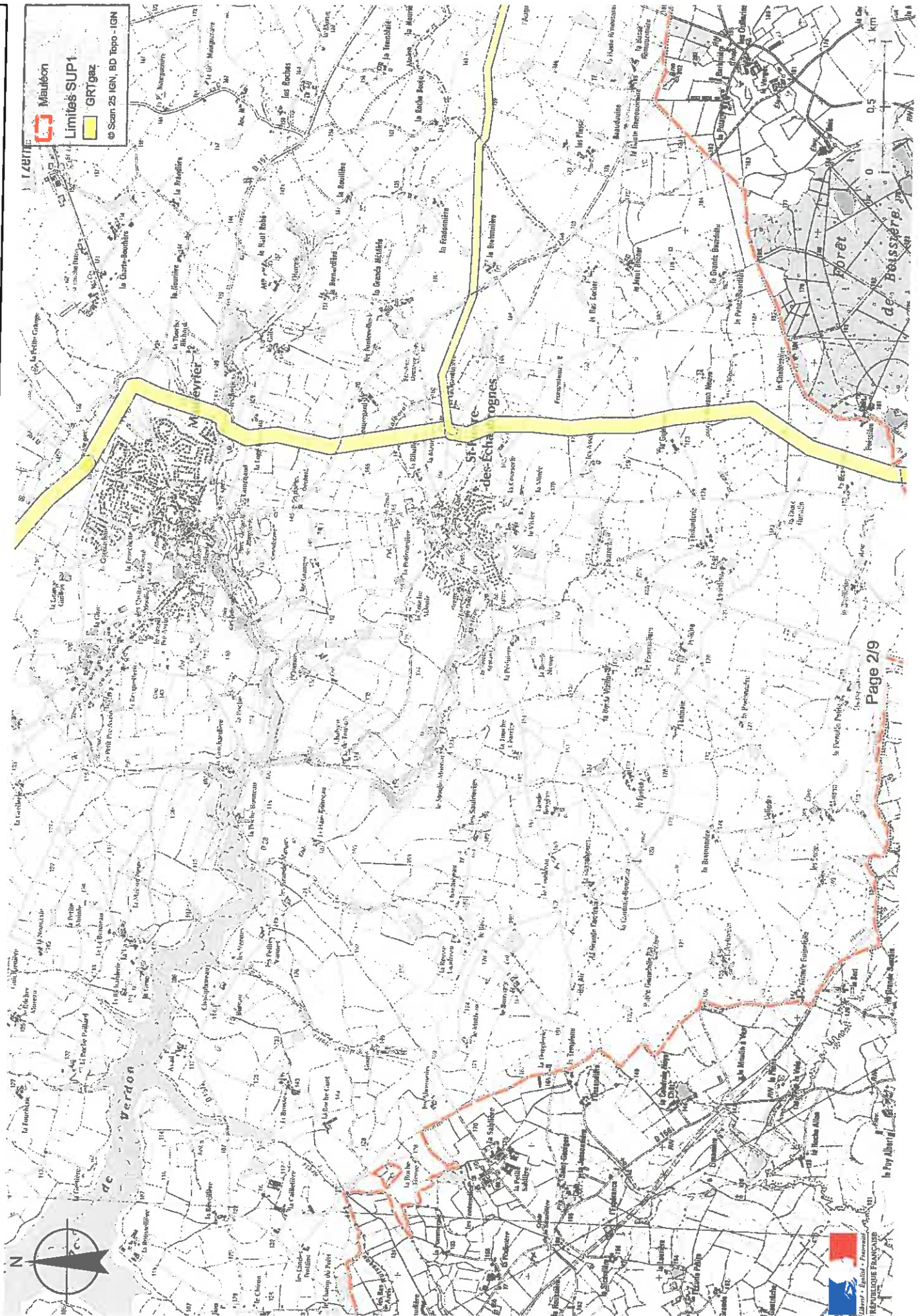




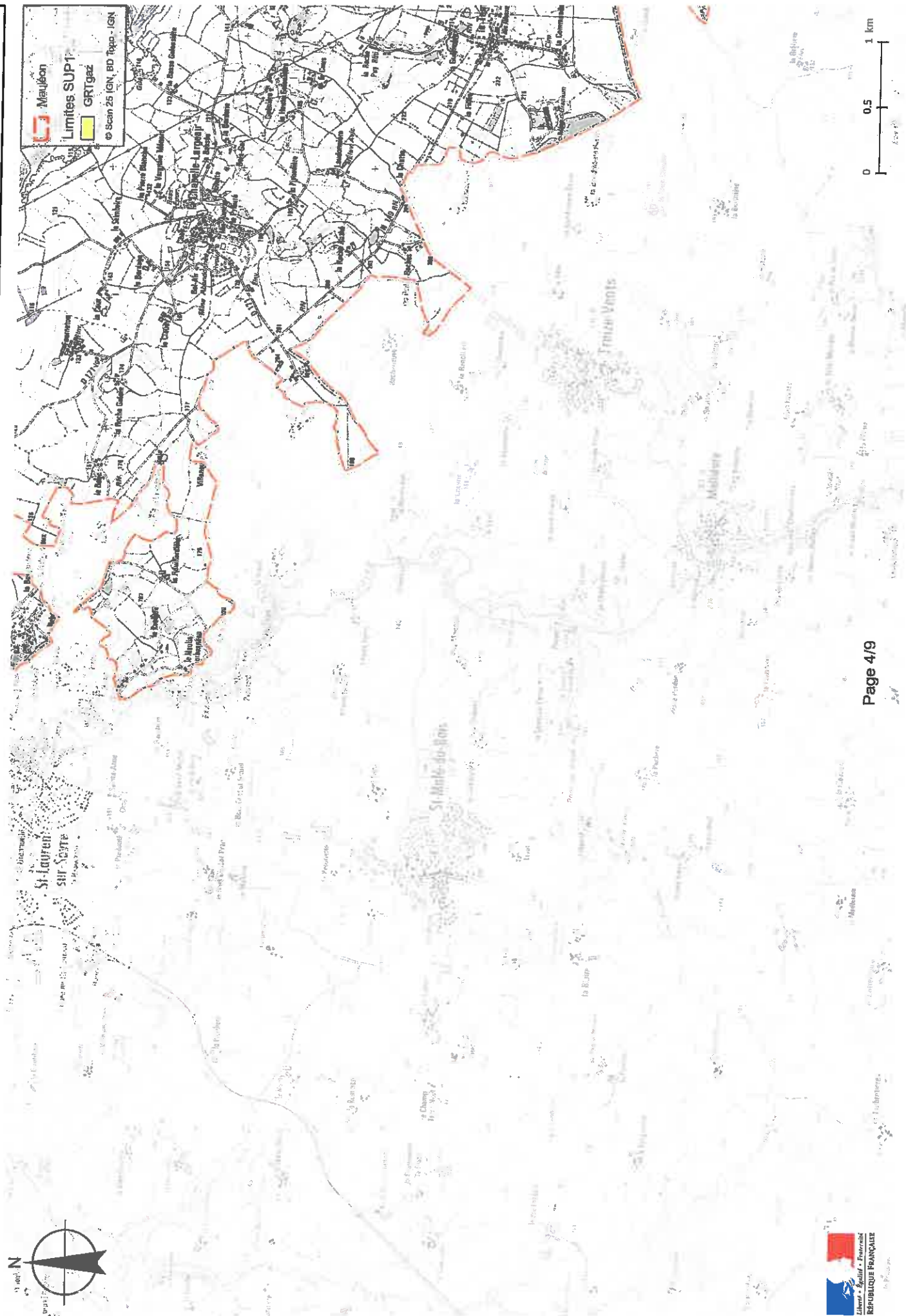
Servitudes d'utilité publique autour des canalisations de transport de matières dangereuses



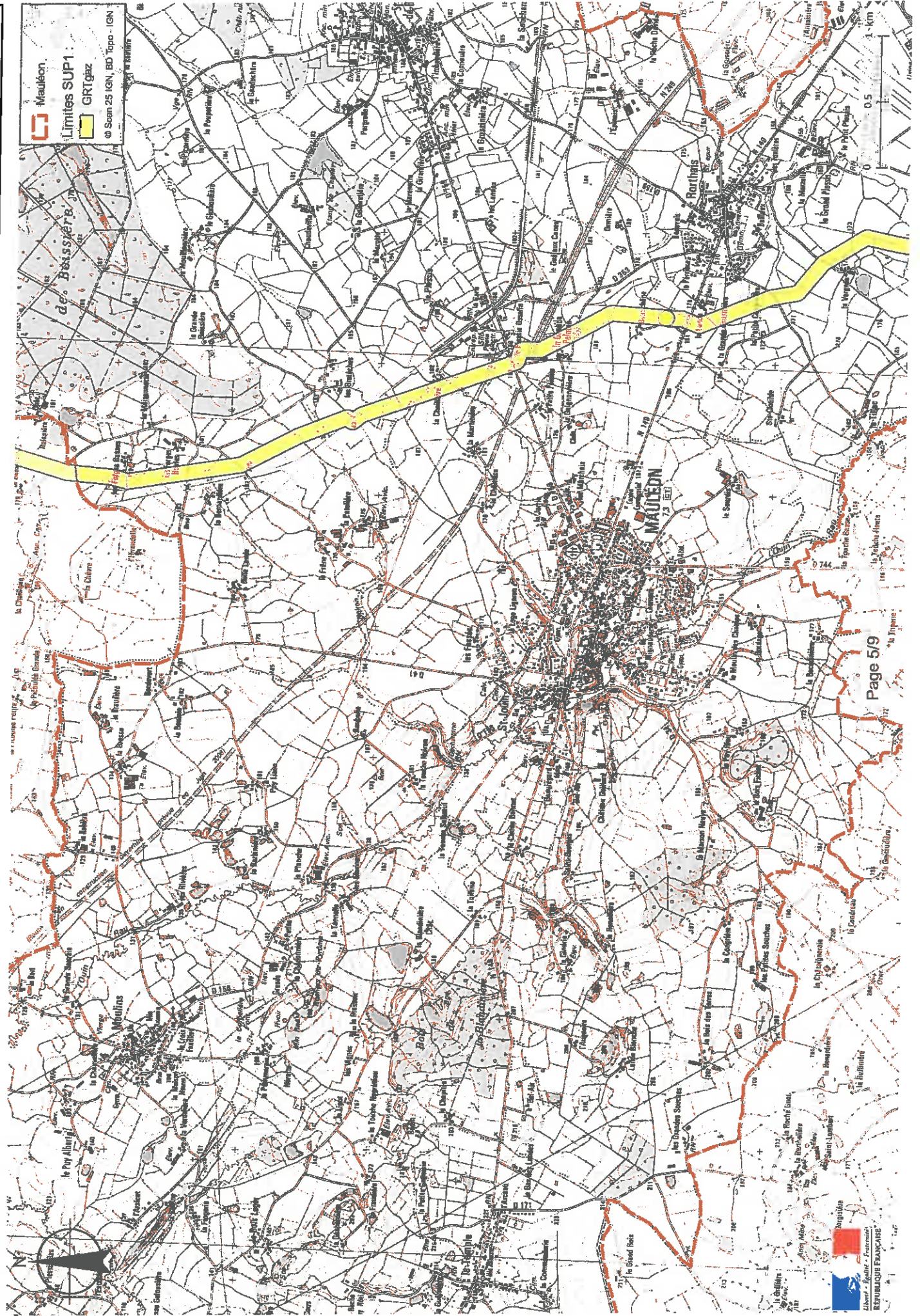
Servitudes d'utilité publique autour des canalisations de transport de matières dangereuses



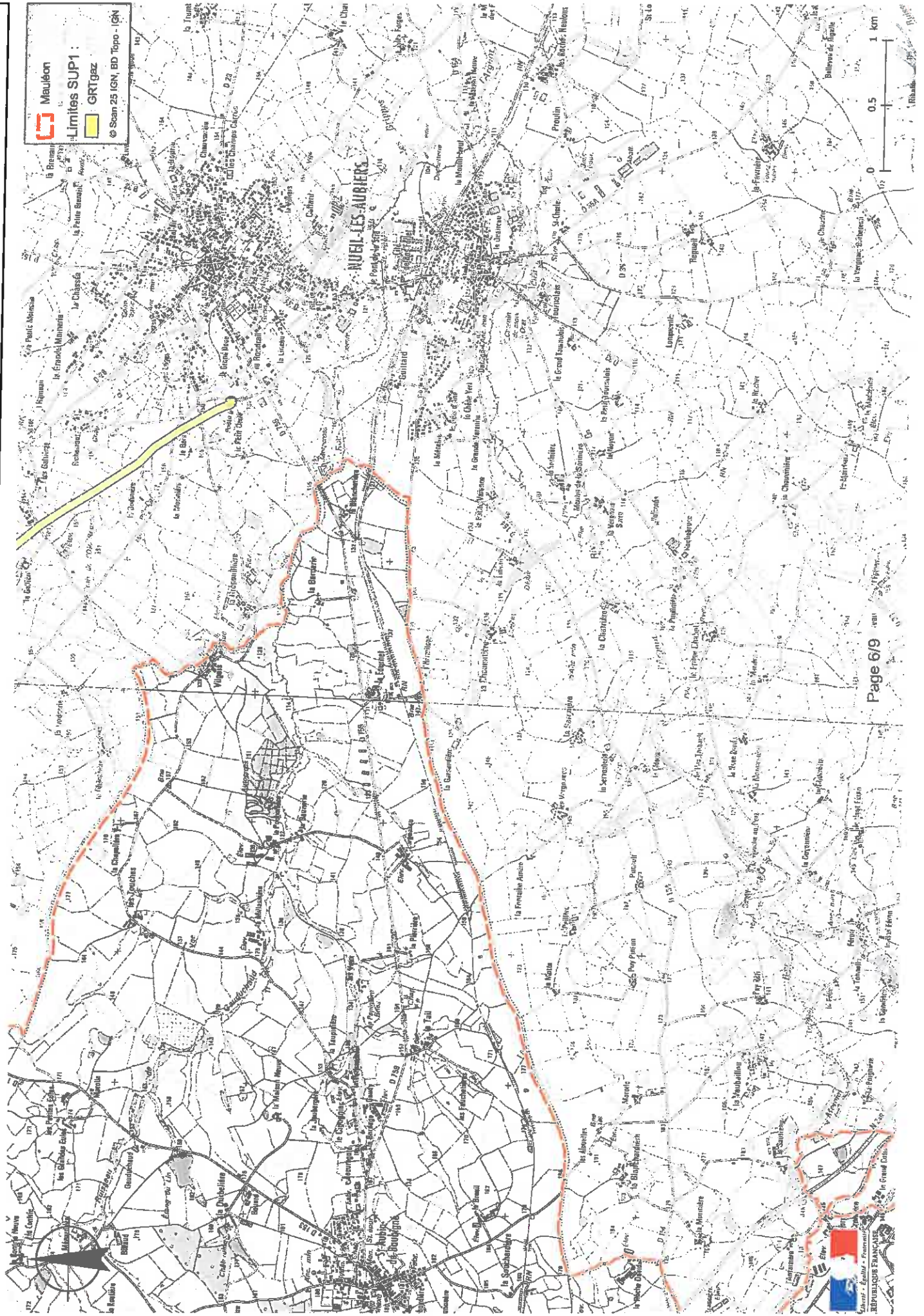
Servitudes d'utilité publique autour des canalisations de transport de matières dangereuses




Servitudes d'utilité publique autour des canalisations de transport de matières dangereuses



Servitudes d'utilité publique autour des canalisations de transport de matières dangereuses

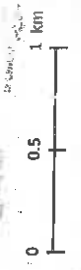


Servitudes d'utilité publique autour des canalisations de transport de matières dangereuses

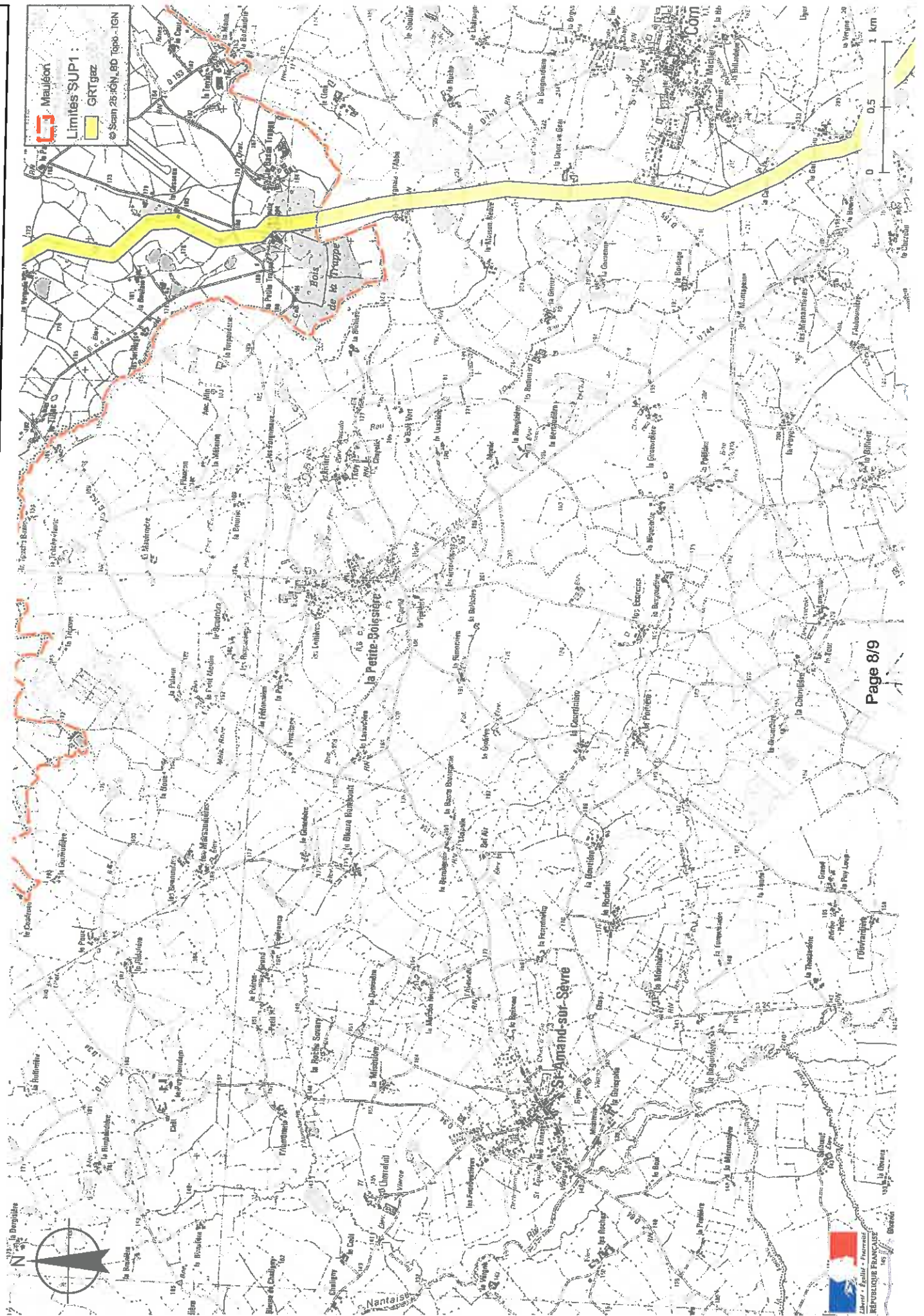


Mauléon
Limites SUP1 :
GRTgaz

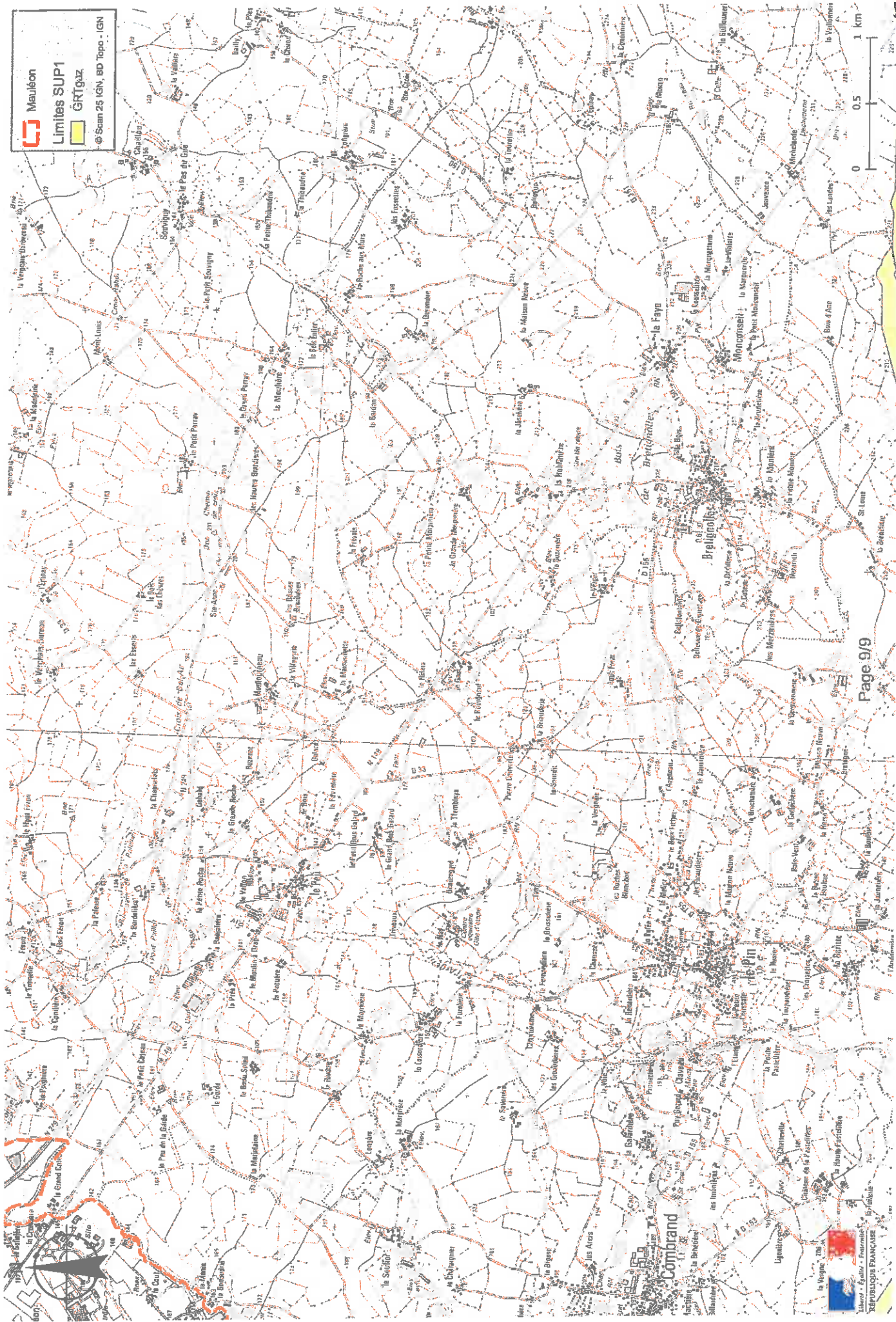
© Scan 25 IGN, BD Topo - IGN




Servitudes d'utilité publique autour des canalisations de transport de matières dangereuses



Servitudes d'utilité publique autour des canalisations de transport de matières dangereuses







PRÉFET DES DEUX-SEVRES

Préfecture

Direction du Développement Local
et des Relations avec les Collectivités Territoriales

Bureau de l'environnement

ARRETE PREFECTORAL n° 2017-79-11 du 6 JAN. 2017

**instituant des servitudes d'utilité publique prenant en compte la maîtrise des risques
autour des canalisations de transport de gaz naturel ou assimilé, d'hydrocarbures et de
produits chimiques**

Commune de Nueil-les-Aubiers

Le Préfet des Deux-Sèvres

Vu le code de l'environnement, et notamment ses articles L.555-16, R.555-30 et R.555-31 ;

Vu le code de l'urbanisme notamment ses articles L.101-2, L.132-1, L.132-2, L.151-1 et suivants,
L.153-60, L.161-1 et suivants, L.163-10, R.431-16 ;

Vu le code de la construction et de l'habitation, notamment ses articles R.122-22 et R.123-46 ;

Vu l'arrêté du 5 mars 2014 définissant les modalités d'application du chapitre V du titre V du livre
V du code de l'environnement et portant règlement de la sécurité des canalisations de transport de
gaz naturel ou assimilé, d'hydrocarbures et de produits chimiques ;

Vu le rapport de la Direction régionale de l'environnement, de l'aménagement et du logement de
Nouvelle-Aquitaine, en date du 09/11/2016 ;

Vu l'avis émis par le Conseil départemental de l'environnement et des risques sanitaires et
technologiques des Deux-Sèvres le 13/12/2016 ;

Considérant que les canalisations de transport de gaz naturel ou assimilé, d'hydrocarbures et de
produits chimiques, en service à la date de l'entrée en vigueur des articles R555-1 et suivants du
code de l'environnement, doivent faire l'objet d'institution de servitudes d'utilité publique
relatives à la maîtrise de l'urbanisation en raison des dangers et des inconvénients qu'elles
présentent,

Considérant que selon l'article L 555-16 du code de l'environnement, les périmètres à l'intérieur
desquels les dispositions en matière de maîtrise de l'urbanisation s'appliquent sont déterminés par
les risques susceptibles d'être créés par une canalisation de transport en service, notamment les
risques d'incendie, d'explosion ou d'émanation de produits toxiques, menaçant gravement la santé
ou la sécurité des personnes.

SUR proposition du secrétaire général de la préfecture des Deux-sèvres,

ARRÊTE

Article 1^{er}

Des servitudes d'utilité publique (SUP) sont instituées dans les zones d'effets générées par les phénomènes dangereux susceptibles de se produire sur les canalisations de transport décrites ci-après, conformément aux distances figurant dans les tableaux ci-dessous et reproduites sur la carte annexée ⁽¹⁾ au présent arrêté.

Seules les distances SUP1 sont reproduites dans la carte annexée au présent arrêté. Les restrictions supplémentaires fixées par l'article 2 pour les projets d'urbanisme dont l'emprise atteint les SUP2 ou SUP3 sont mises en œuvre dans le cadre de l'instruction de l'analyse de compatibilité obligatoire pour tout projet dont l'emprise atteint la SUP1.

NOTA : Dans les tableaux ci-dessous :

- PMS : Pression Maximale de Service de la canalisation
- DN : Diamètre Nominal de la canalisation.
- Distances S.U.P : Distances en mètres de part et d'autre de la canalisation définissant les limites des zones concernées par les servitudes d'utilité publique.

En cas d'écart entre les valeurs des distances SUP figurant dans les tableaux ci-dessous et la représentation cartographique des SUP telle qu'annexée au présent arrêté, les valeurs des tableaux font foi, appliquées au tracé réel des canalisations concernées.

Nom de la commune : Nueil-les-Aubiers

Code INSEE : 79195

Canalisations de transport de gaz naturel ou assimilé exploitées par le transporteur GRT Gaz, Immeuble Bora 6, Rue Raoul Nordling 92 277 BOIS-COLOMBES cedex

• Ouvrages traversant la commune

Nom de la canalisation	PMS (bar)	DN	Longueur dans la commune (en mètres)	Implantation	Distances S.U.P. en mètres (de part et d'autre de la canalisation)		
					SUP1	SUP2	SUP3
DN100-1997-SAINT-PIERRE-DES- ECHAUBROGNES_NUEIL-LES- AUBIERS	67,7	100	3887	ENTERRE	25	5	5

NOTA : Si la SUP1 du tracé adjacent enterré est plus large que celle d'un tronçon aérien, c'est elle qui doit être prise en compte au droit du tronçon aérien.

- **Installations annexes situées sur la commune**

Nom de l'installation	Distances S.U.P. en mètres (à partir de l'installation)		
	SUP1	SUP2	SUP3
NUEIL-LES-AUBIERS	35	6	6

NOTA : Si la SUP1 du tracé adjacent est plus large que celle de l'installation annexe, c'est elle qui doit être prise en compte au droit de l'installation annexe.

Article 2

Conformément à l'article R.555-30 b) du code de l'environnement, les servitudes sont les suivantes, en fonction des zones d'effets :

Servitude SUP1, correspondant à la zone d'effets létaux (PEL) du phénomène dangereux de référence majorant au sens de l'article R.555-39 du code de l'environnement :

La délivrance d'un permis de construire relatif à un établissement recevant du public susceptible de recevoir plus de 100 personnes ou à un immeuble de grande hauteur est subordonnée à la fourniture d'une analyse de compatibilité ayant reçu l'avis favorable du transporteur ou, en cas d'avis défavorable du transporteur, l'avis favorable du Préfet rendu au vu de l'expertise mentionnée au III de l'article R.555-31 du code de l'environnement.

L'analyse de compatibilité est établie conformément aux dispositions de l'arrêté ministériel du 5 mars 2014 susvisé.

Servitude SUP2, correspondant à la zone d'effets létaux (PEL) du phénomène dangereux de référence réduit au sens de l'article R.555-39 du code de l'environnement :

L'ouverture d'un établissement recevant du public susceptible de recevoir plus de 300 personnes ou d'un immeuble de grande hauteur est interdite.

Servitude SUP3, correspondant à la zone d'effets létaux significatifs (ELS) du phénomène dangereux de référence réduit au sens de l'article R.555-39 du code de l'environnement :

L'ouverture d'un établissement recevant du public susceptible de recevoir plus de 100 personnes ou d'un immeuble de grande hauteur est interdite.

Article 3

Conformément à l'article R.555-46 du code de l'environnement, le maire informe le transporteur de tout permis de construire ou certificat d'urbanisme (d'information ou opérationnel) délivré dans l'une des zones définies à l'article 2.

Article 4

Les servitudes instituées par le présent arrêté sont annexées aux plans locaux d'urbanisme et aux cartes communales des communes concernées conformément aux articles L.151-43, L.153-60, L.161-1 et L.163-10 du code de l'urbanisme.

Article 5

En application du R555-53 du code de l'environnement, le présent arrêté sera publié sur le site internet de la Préfecture des Deux-Sèvres et adressé au maire de la commune de Nueil-les-Aubiers.

Article 6

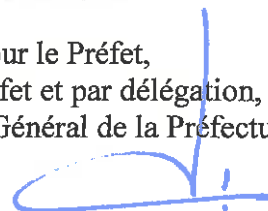
Cet arrêté pourra faire l'objet d'un recours contentieux auprès du tribunal administratif de Poitiers dans un délai de deux mois à compter de sa publication.

Article 7

Le Secrétaire Général de la Préfecture des Deux-Sèvres, le président de l'établissement public compétent ou le maire de la commune traversée ou impactée par les ouvrages de transport de gaz naturel ou assimilé, le Directeur Départemental des Territoires des Deux-Sèvres, le Directeur Régional de l'Environnement, de l'Aménagement et du Logement de Nouvelle-Aquitaine sont chargés chacun en ce qui le concerne de l'exécution du présent arrêté dont une copie leur sera adressée, ainsi qu'au directeur de GRT Gaz.

Fait à Niort, le 06 JAN 2017

Pour le Préfet,
Pour le Préfet et par délégation,
Le Secrétaire Général de la Préfecture,

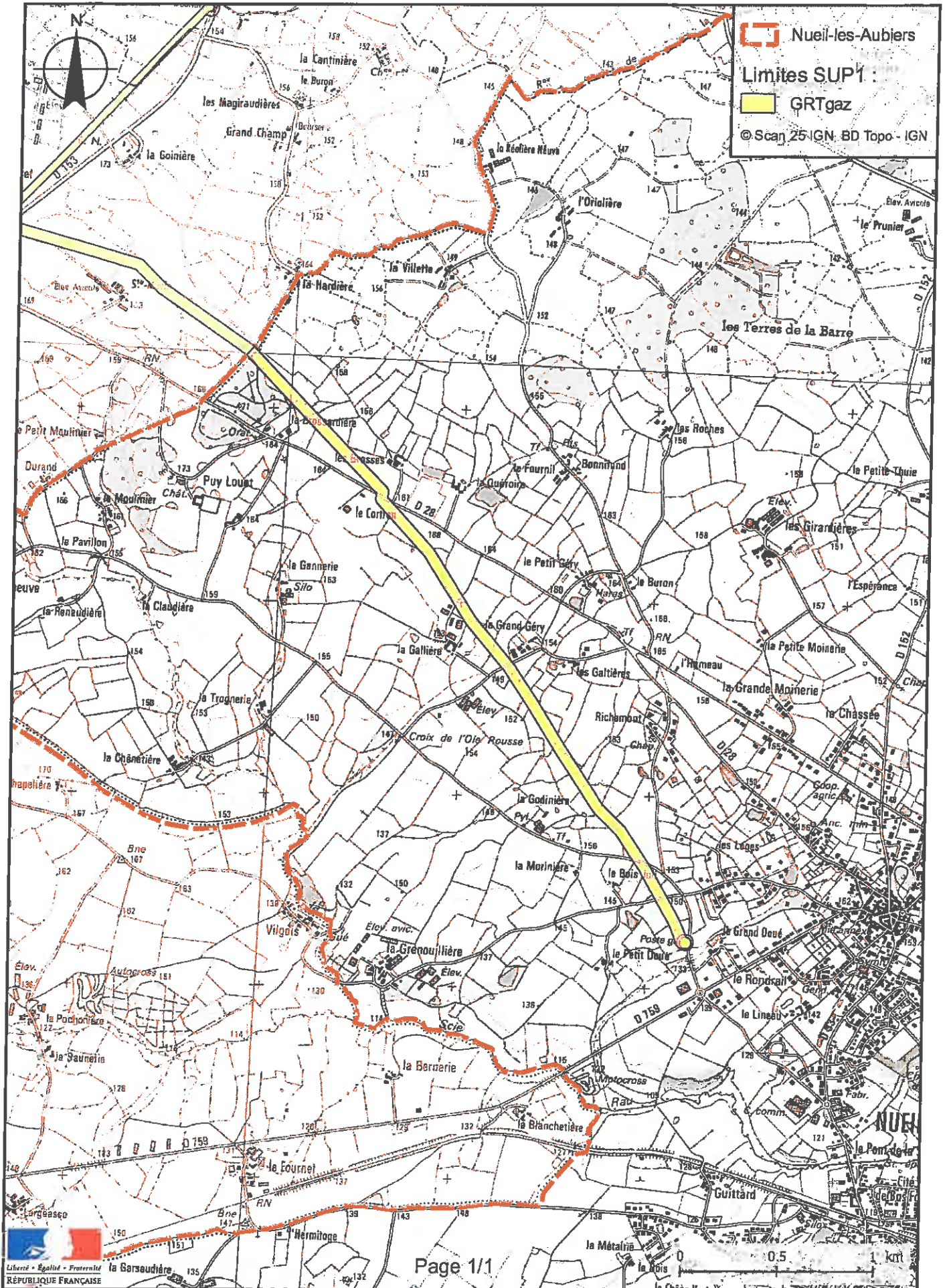



Didier DORÉ

(1) La carte communale des servitudes d'utilité publique annexée au présent arrêté peut être consultée dans les services de :

- la Préfecture des Deux-Sèvres ;
- la Direction Régionale de l'Environnement de l'Aménagement et du Logement
- la mairie de la commune concernée ou l'établissement public compétent en matière d'urbanisme.

Servitudes d'utilité publique autour des canalisations de transport de matières dangereuses







PRÉFET DES DEUX-SEVRES

Préfecture

Direction du Développement Local
et des Relations avec les Collectivités Territoriales

Bureau de l'environnement

ARRETE PREFECTORAL n° 2017-79-12 du - 6 JAN. 2017

**instituant des servitudes d'utilité publique prenant en compte la maîtrise des risques
autour des canalisations de transport de gaz naturel ou assimilé, d'hydrocarbures et de
produits chimiques**

Commune de Saint-Pierre-des-Echaubrognes

Le Préfet des Deux-Sèvres

Vu le code de l'environnement, et notamment ses articles L.555-16, R.555-30 et R.555-31 ;

Vu le code de l'urbanisme notamment ses articles L.101-2, L.132-1, L.132-2, L.151-1 et suivants,
L.153-60, L.161-1 et suivants, L.163-10, R.431-16 ;

Vu le code de la construction et de l'habitation, notamment ses articles R.122-22 et R.123-46 ;

Vu l'arrêté du 5 mars 2014 définissant les modalités d'application du chapitre V du titre V du livre
V du code de l'environnement et portant règlement de la sécurité des canalisations de transport de
gaz naturel ou assimilé, d'hydrocarbures et de produits chimiques ;

Vu le rapport de la Direction régionale de l'environnement, de l'aménagement et du logement de
Nouvelle-Aquitaine, en date du 09/11/2016 ;

Vu l'avis émis par le Conseil départemental de l'environnement et des risques sanitaires et
technologiques des Deux-Sèvres le 13/12/2016 ;

Considérant que les canalisations de transport de gaz naturel ou assimilé, d'hydrocarbures et de
produits chimiques, en service à la date de l'entrée en vigueur des articles R555-1 et suivants du
code de l'environnement, doivent faire l'objet d'institution de servitudes d'utilité publique
relatives à la maîtrise de l'urbanisation en raison des dangers et des inconvénients qu'elles
présentent,

Considérant que selon l'article L 555-16 du code de l'environnement, les périmètres à l'intérieur
desquels les dispositions en matière de maîtrise de l'urbanisation s'appliquent sont déterminés par
les risques susceptibles d'être créés par une canalisation de transport en service, notamment les
risques d'incendie, d'explosion ou d'émanation de produits toxiques, menaçant gravement la santé
ou la sécurité des personnes.

SUR proposition du secrétaire général de la préfecture des Deux-sèvres,

ARRÊTE

Article 1^{er}

Des servitudes d'utilité publique (SUP) sont instituées dans les zones d'effets générées par les phénomènes dangereux susceptibles de se produire sur les canalisations de transport décrites ci-après, conformément aux distances figurant dans les tableaux ci-dessous et reproduites sur la carte annexée ⁽¹⁾ au présent arrêté.

Seules les distances SUP1 sont reproduites dans la carte annexée au présent arrêté. Les restrictions supplémentaires fixées par l'article 2 pour les projets d'urbanisme dont l'emprise atteint les SUP2 ou SUP3 sont mises en œuvre dans le cadre de l'instruction de l'analyse de compatibilité obligatoire pour tout projet dont l'emprise atteint la SUP1.

NOTA : Dans les tableaux ci-dessous :

- PMS : Pression Maximale de Service de la canalisation
- DN : Diamètre Nominal de la canalisation.
- Distances S.U.P : Distances en mètres de part et d'autre de la canalisation définissant les limites des zones concernées par les servitudes d'utilité publique.

En cas d'écart entre les valeurs des distances SUP figurant dans les tableaux ci-dessous et la représentation cartographique des SUP telle qu'annexée au présent arrêté, les valeurs des tableaux font foi, appliquées au tracé réel des canalisations concernées.

Nom de la commune : Saint-Pierre-des-Echaubrognes

Code INSEE : 79289

Canalisations de transport de gaz naturel ou assimilé exploitées par le transporteur GRT Gaz, Immeuble Bora 6, Rue Raoul Nordling 92 277 BOIS-COLOMBES cedex

• Ouvrages traversant la commune

Nom de la canalisation	PMS (bar)	DN	Longueur dans la commune (en mètres)	Implantation	Distances S.U.P. en mètres (de part et d'autre de la canalisation)		
					SUP1	SUP2	SUP3
DN200-1997-CERIZAY_CHOLET MAZIERES	67,7	200	4438	ENTERRE	55	5	5
DN100-1997-SAINT-PIERRE-DES-ECHAUBROGNES_NUEIL-LES-AUBIERS	67,7	100	3205	ENTERRE	25	5	5

NOTA : Si la SUP1 du tracé adjacent enterré est plus large que celle d'un tronçon aérien, c'est elle qui doit être prise en compte au droit du tronçon aérien.

- **Installations annexes situées sur la commune**

Nom de l'installation	Distances S.U.P. en mètres (à partir de l'installation)		
	SUP1	SUP2	SUP3
SAINT-PIERRE-DES-ECHAUBROGNES	35	6	6

NOTA : Si la SUP1 du tracé adjacent est plus large que celle de l'installation annexe, c'est elle qui doit être prise en compte au droit de l'installation annexe.

Article 2

Conformément à l'article R.555-30 b) du code de l'environnement, les servitudes sont les suivantes, en fonction des zones d'effets :

Servitude SUP1, correspondant à la zone d'effets létaux (PEL) du phénomène dangereux de référence majorant au sens de l'article R.555-39 du code de l'environnement :

La délivrance d'un permis de construire relatif à un établissement recevant du public susceptible de recevoir plus de 100 personnes ou à un immeuble de grande hauteur est subordonnée à la fourniture d'une analyse de compatibilité ayant reçu l'avis favorable du transporteur ou, en cas d'avis défavorable du transporteur, l'avis favorable du Préfet rendu au vu de l'expertise mentionnée au III de l'article R 555-31 du code de l'environnement.

L'analyse de compatibilité est établie conformément aux dispositions de l'arrêté ministériel du 5 mars 2014 susvisé.

Servitude SUP2, correspondant à la zone d'effets létaux (PEL) du phénomène dangereux de référence réduit au sens de l'article R.555-39 du code de l'environnement :

L'ouverture d'un établissement recevant du public susceptible de recevoir plus de 300 personnes ou d'un immeuble de grande hauteur est interdite.

Servitude SUP3, correspondant à la zone d'effets létaux significatifs (ELS) du phénomène dangereux de référence réduit au sens de l'article R.555-39 du code de l'environnement :

L'ouverture d'un établissement recevant du public susceptible de recevoir plus de 100 personnes ou d'un immeuble de grande hauteur est interdite.

Article 3

Conformément à l'article R.555-46 du code de l'environnement, le maire informe le transporteur de tout permis de construire ou certificat d'urbanisme (d'information ou opérationnel) délivré dans l'une des zones définies à l'article 2.

Article 4

Les servitudes instituées par le présent arrêté sont annexées aux plans locaux d'urbanisme et aux cartes communales des communes concernées conformément aux articles L.151-43, L.153-60, L.161-1 et L163-10 du code de l'urbanisme.

Article 5

En application du R555-53 du code de l'environnement, le présent arrêté sera publié sur le site internet de la Préfecture des Deux-Sèvres et adressé au maire de la commune de Saint-Pierre-des-Echaubrognes.

Article 6

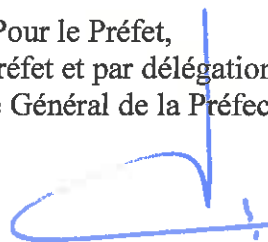
Cet arrêté pourra faire l'objet d'un recours contentieux auprès du tribunal administratif de Poitiers dans un délai de deux mois à compter de sa publication.

Article 7

Le Secrétaire Général de la Préfecture des Deux-Sèvres, le président de l'établissement public compétent ou le maire de la commune traversée ou impactée par les ouvrages de transport de gaz naturel ou assimilé, le Directeur Départemental des Territoires des Deux-Sèvres, le Directeur Régional de l'Environnement, de l'Aménagement et du Logement de Nouvelle-Aquitaine sont chargés chacun en ce qui le concerne de l'exécution du présent arrêté dont une copie leur sera adressée, ainsi qu'au directeur de GRT Gaz.

Fait à Niort, le 06 JAN. 2007

Pour le Préfet,
Pour le Préfet et par délégation,
Le Secrétaire Général de la Préfecture,



Didier DORÉ

(1) La carte communale des servitudes d'utilité publique annexée au présent arrêté peut être consultée dans les services de :

- la Préfecture des Deux-Sèvres ;
- la Direction Régionale de l'Environnement de l'Aménagement et du Logement
- la mairie de la commune concernée ou l'établissement public compétent en matière d'urbanisme.

